




แผนพัฒนาท้องถิ่น (พ.ศ.2566 - 2570) เทศบาลตำบลกุฎประทาย



อำเภอเดชอุดม จังหวัดอุบลราชธานี

กุฎประทายลือนาม สง่างามวัฒนธรรม เกษตรกรรมนำชีวิต ผลผลิตยางพารา
หรรษาบุญบั้งไฟ อนุรักษ์ไว้นกกระยางขาว กระจิบข้าวจากไหล น้ำเย็นใสห้วยอาลอง



คำนำ

ด้วยระเบียบกระทรวงมหาดไทยว่าด้วยการจัดทำแผนพัฒนาขององค์กรปกครองส่วนท้องถิ่น พ.ศ. ๒๕๔๘ แก้ไขเพิ่มเติมข้อ ๑๗ โดยให้มีความสอดคล้องเชื่อมโยงกับแผนความต้องการอำเภอ แผนพัฒนาจังหวัด แผนพัฒนากลุ่มจังหวัด ตลอดจนสามารถบูรณาการแผนงาน/โครงการ/กิจกรรม และงบประมาณในพื้นที่ ได้อย่างมีประสิทธิภาพ อันจะก่อให้เกิดประโยชน์สูงสุดให้กับประชาชน จึงดำเนินการทบทวนแผนพัฒนาท้องถิ่น พร้อมทั้งกำหนดระยะเวลาแผนพัฒนาท้องถิ่นเป็นระยะเวลาห้าปี (พ.ศ.๒๕๖๖ - ๒๕๗๐) ตามหนังสือ ด่วนที่สุด ที่ มท ๐๘๐๘.๓/ว ๗๔๖๗ เรื่อง ชักซ้อมแนวทางการทบทวนแผนพัฒนาท้องถิ่น (พ.ศ. ๒๕๖๖ - ๒๕๗๐) ขององค์กรปกครองส่วนท้องถิ่น ลงวันที่ ๑๔ ธันวาคม ๒๕๖๓

การวางแผนพัฒนาเทศบาล เป็นการเปิดโอกาสให้ทุกฝ่ายได้เข้ามามีส่วนร่วมในการพัฒนาท้องถิ่นไม่ว่าจะเป็นองค์กรชุมชน ภาคเอกชนและหน่วยงานราชการอื่นๆ ซึ่งแสดงให้เห็นถึงการเสริมสร้างความเข้าใจและมีส่วนร่วมในการแก้ไขปัญหา ซึ่งจะสนองต่อความต้องการของประชาชนในเขตเทศบาลอย่างแท้จริง

“แผนพัฒนาท้องถิ่น” หมายความว่า แผนพัฒนาขององค์กรปกครองส่วนท้องถิ่น ที่กำหนดวิสัยทัศน์ ประเด็นยุทธศาสตร์ เป้าประสงค์ ตัวชี้วัด ค่าเป้าหมาย และกลยุทธ์ โดยสอดคล้องกับแผนพัฒนาจังหวัด ยุทธศาสตร์การพัฒนาขององค์กรปกครองส่วนท้องถิ่นในเขตจังหวัด แผนพัฒนาอำเภอ แผนพัฒนาตำบล แผนพัฒนาหมู่บ้านหรือแผนชุมชน อันมีลักษณะเป็นการกำหนดรายละเอียดแผนงาน โครงการพัฒนาที่จัดทำขึ้น สำหรับปีงบประมาณแต่ละปี ซึ่งมีความต่อเนื่องและเป็นแผนก้าวหน้าและให้หมายความรวมถึงการเพิ่มเติมหรือเปลี่ยนแปลง แผนพัฒนาท้องถิ่นห้าปีเป็นแนวทางการปฏิบัติงานประจำปีเพื่อจัดทำคำของบประมาณในการดำเนินงานของแต่ละปีต่อไป

เทศบาลตำบลกุดประพาย ขอขอบคุณผู้แทนประชาคม คณะกรรมการสนับสนุนการจัดทำแผนพัฒนาเทศบาล คณะกรรมการพัฒนาเทศบาล คณะกรรมการประสานแผนพัฒนาท้องถิ่น ส่วนราชการ หน่วยงานต่างๆ ที่ได้ให้ข้อมูลเสนอความคิดเห็นและแนวทางในการจัดทำแผนพัฒนาท้องถิ่น (๒๕๖๖ - ๒๕๗๐) จนสำเร็จตามวัตถุประสงค์ในครั้งนี้เป็นอย่างดีและหวังเป็นอย่างยิ่งว่าการทบทวนแผนพัฒนาท้องถิ่น (พ.ศ. ๒๕๖๖ - ๒๕๗๐) ฉบับนี้จะได้ใช้เป็นแนวทางการจัดทางงบประมาณประจำปีและสามารถตอบสนองความต้องการของประชาชนในเขตเทศบาลตำบลกุดประพายอย่างมีประสิทธิภาพต่อไป

งานการวางแผนและงบประมาณ
เทศบาลตำบลกุดประพาย

สารบัญ

	หน้า
ส่วนที่ ๑ สภาพทั่วไปและข้อมูลพื้นฐานของเทศบาลตำบลกุดประพาย	๑
ส่วนที่ ๒ ยุทธศาสตร์การพัฒนากองครักษ์ปกครองส่วนท้องถิ่น	๘
ส่วนที่ ๓ การนำแผนพัฒนาท้องถิ่นไปสู่การปฏิบัติ	๒๘
แบบ ผ๐๑	
บัญญัติสรุปโครงการพัฒนา	๒๙
แบบ ผ๐๒	
ยุทธศาสตร์ที่ ๑ การพัฒนาโครงสร้างพื้นฐาน	
๑.๑ แผนงานอุตสาหกรรมการโยธา	๓๑
ยุทธศาสตร์ที่ ๒ การพัฒนาด้านเศรษฐกิจ	
๒.๑ แผนงานสร้างความเข้มแข็งของชุมชน	๔๓
ยุทธศาสตร์ที่ ๓ การพัฒนาคนและสังคม	
๓.๑ แผนงานการศึกษา	๔๔
๓.๒ แผนงานสาธารณสุข	๔๗
๓.๓ แผนงานสร้างความเข้มแข็งของชุมชน	๔๘
๓.๔ แผนงานศาสนา วัฒนธรรมและนันทนาการ	๔๙
ยุทธศาสตร์ที่ ๔ การพัฒนาด้านแหล่งน้ำ	
๔.๑ แผนงานอุตสาหกรรมและการโยธา	๕๐
ยุทธศาสตร์ที่ ๕ การพัฒนาด้านการเมืองการบริหาร	
๕.๑ แผนงานบริหารงานทั่วไป	๕๒
๕.๒ แผนงานการรักษาความสงบภายใน	๕๕
๕.๓ แผนงานสร้างความเข้มแข็งของชุมชน	๕๗
ยุทธศาสตร์ที่ ๖ การการพัฒนาด้านทรัพยากรธรรมชาติและสิ่งแวดล้อม	
๖.๑ แผนงานสาธารณสุข	๕๘
๖.๒ แผนงานการเกษตร	๕๙
ยุทธศาสตร์ที่ ๗ การพัฒนาด้านการท่องเที่ยว	
๗.๑ แผนงานการเกษตร	๖๐
แบบ ผ๐๒/๑	
ยุทธศาสตร์ที่ ๑ การพัฒนาโครงสร้างพื้นฐาน	
๑.๑ แผนงานอุตสาหกรรมการโยธา	๖๑
ส่วนที่ ๔ การติดตามและประเมินผล	๖๒

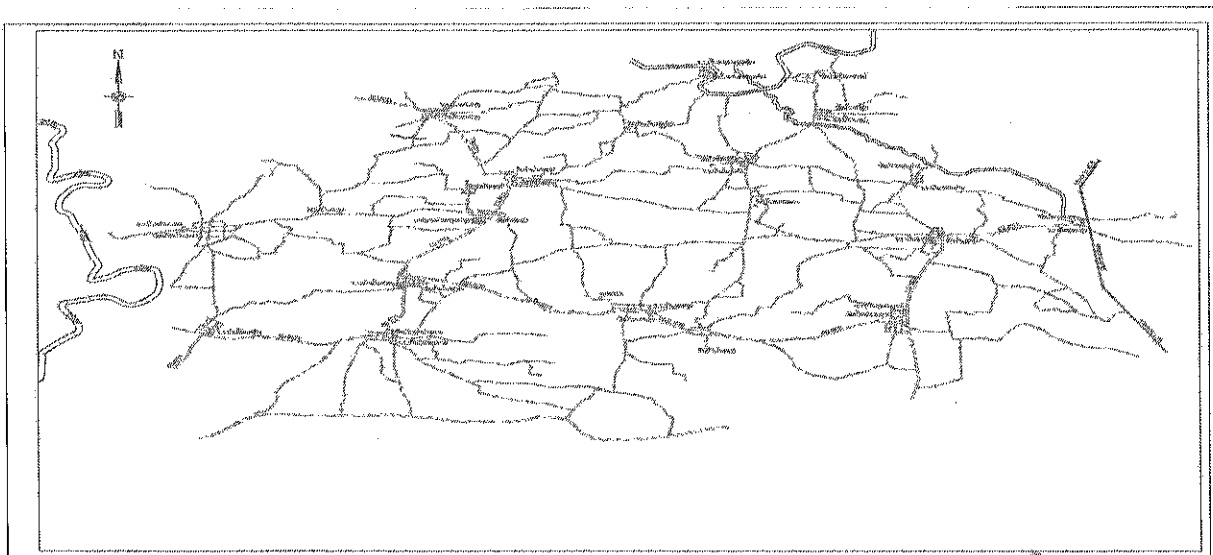
ส่วนที่ ๑

สภาพทั่วไปและข้อมูลพื้นฐานของเทศบาลตำบลกุดประทาย

๑. ด้านกายภาพ

๑.๑ ที่ตั้ง

ตำบลกุดประทาย จัดตั้งขึ้นโดยแยกออกจาก ตำบลเมืองเดช ตามประกาศกระทรวงมหาดไทย เรื่อง ตั้งและเปลี่ยนแปลงเขตตำบลในท้องที่อำเภอภักดีชุมพล จังหวัดกาฬสินธุ์, อำเภอเมืองขอนแก่น และกิ่งอำเภอกระนวน อำเภอ น้ำพอง จังหวัดขอนแก่น, อำเภอเมืองชัยภูมิ และอำเภอบำเหน็จณรงค์ จังหวัดชัยภูมิ, อำเภอเชียงคำ จังหวัดเชียงราย, อำเภอตลิ่งชัน จังหวัดธนบุรี, อำเภอศรีสงคราม จังหวัดนครพนม, อำเภอบรรพตพิสัย จังหวัดนครสวรรค์, อำเภอลำปลายมาศ และกิ่งอำเภอกระสัง อำเภอเมืองบุรีรัมย์ จังหวัดบุรีรัมย์, อำเภอเมืองพิษณุโลก จังหวัดพิษณุโลก, อำเภอเมืองเพชรบูรณ์ จังหวัดเพชรบูรณ์, อำเภอเมืองร้อยเอ็ด อำเภอพนมไพร และอำเภออาจสามารถ จังหวัดร้อยเอ็ด, อำเภอสังขะ และอำเภอศรีขรภูมิ จังหวัดสุรินทร์, อำเภอกุมภวาปี จังหวัดอุดรธานี, อำเภอพิบูลมังสาหาร และอำเภอเดชอุดม จังหวัดอุบลราชธานี ตั้งแต่วันที่ ๑๖ ธันวาคม พ.ศ. ๒๕๐๐ ประกาศ ณ วันที่ ๒๒ พฤศจิกายน ๒๕๐๐ (ปรากฏในราชกิจจานุเบกษา เล่มที่ ๗๔ ตอนที่ ๑๐๗ หน้า ๒,๙๒๗ - ๒,๙๒๘) มีหมู่บ้านครั้งแรก ๗ หมู่บ้าน และในปัจจุบันได้แยกหมู่บ้านเป็น ๒๑ หมู่บ้าน ได้จัดตั้งเป็นองค์การบริหารส่วนตำบลกุดประทาย ตามประกาศกระทรวงมหาดไทย เรื่อง จัดตั้งองค์การบริหารส่วนตำบลประกาศ ณ วันที่ ๒ มีนาคม ๒๕๓๘ (ปรากฏในราชกิจจานุเบกษา เล่มที่ ๑๑๒ ตอนพิเศษ ๖ ง หน้า ๖๓) และประกาศกระทรวงมหาดไทย เรื่อง จัดตั้งองค์การบริหารส่วนตำบลเป็นเทศบาลตำบล ตั้งแต่วันที่ ๒๓ สิงหาคม พ.ศ. ๒๕๕๐ ประกาศ ณ วันที่ ๑๙ กรกฎาคม พ.ศ. ๒๕๕๐ มีที่ตั้งอยู่ทางทิศตะวันออกเฉียงเหนือของอำเภอเดชอุดม ระยะทางห่างจากตัวอำเภอประมาณ ๑๗ กิโลเมตร



๑.๒ ลักษณะภูมิประเทศ

สภาพพื้นที่ในเขตเทศบาลตำบลกุดประทาย โดยทั่วไปเป็นพื้นที่ราบเป็นส่วนใหญ่ เป็นที่ลุ่มลำนน้ำบางพื้นที่มีความลาดเทจากด้านทิศตะวันออกเฉียงไปทางทิศตะวันตก ในฤดูฝนจะมีน้ำเอ่อล้นจากลำโดมใหญ่ทำให้เกิดน้ำท่วมในบริเวณที่เป็นที่ลุ่ม ส่วนในฤดูแล้งน้ำจะแห้งขอด

๑.๓ ลักษณะภูมิอากาศ

เทศบาลตำบลกุดประทายมี ลักษณะภูมิอากาศจัดอยู่ภายในเขตภูมิอากาศแบบทุ่งหญ้าเมืองร้อน (Tropical Savanna Climate : Aw) หรือเรียกอีกอย่างหนึ่งว่า เขตภูมิอากาศแบบสวันนา (Savanna Climate) ซึ่งเป็นลักษณะอากาศที่มีฤดูแล้งสลับฤดูฝนอย่างเด่นชัด ขึ้นอยู่กับอิทธิพลของลมมรสุมที่พัดประจำฤดูกาล คือ ลมมรสุมตะวันตกเฉียงใต้และลมมรสุมตะวันออกเฉียงเหนือ จึงสามารถแบ่งฤดูกาลออกได้เป็น ๓ ฤดู ดังนี้ ๑. ฤดูฝน ๒. ฤดูหนาว ๓. ฤดูร้อน

๑.๔ ลักษณะของดิน

ลักษณะของดินในพื้นที่เป็นดินร่วนปนทราย และดินเหนียวปนหิน พื้นที่ราบเหมาะแก่การ เพาะปลูกข้าวและทำสวน พื้นที่เนินและที่ดอนเหมาะแก่การทำไร่อ้อย ปลูกมันสำปะหลัง และปลูกยางพารา

๑.๕ ลักษณะของแหล่งน้ำ

พื้นที่เทศบาลตำบลกุดประทายมีแหล่งน้ำธรรมชาติขนาดเล็ก ได้แก่ ห้วย หนอง คลอง บึง ที่สำคัญได้แก่ ห้วยอาลอง ห้วยหินสัว ห้วยหินแตก ห้วยมะไฟ ห้วยกว้าง ห้วยจันดา และลำโดมใหญ่

๑.๖ ลักษณะของไม้และป่าไม้

พื้นที่เทศบาลตำบลกุดประทาย มีป่าไม้ เบญจพรรณ ได้แก่ ตะแบก สัก ยาง ตะเคียน แดง บาก และพันธุ์ไม้ล้มลุกต่างๆ รวมทั้งพืชตระกูลเฟิร์นที่หายาก เช่น ต้นหม้อข้าวหม้อแกงลิง เป็นต้น ป่าเต็งรัง ได้แก่ เต็ง รัง พะยอม ตั้ว มะค่า ประดู่ แดง มะกอก สม ตะแบก ส่วนไม้พื้นล่างเป็นหญ้า หญ้าเพ็ก กระจงเปราะ ใจด และหญ้าชนิดอื่นๆ และมีไม้เศรษฐกิจ ที่ชาวบ้านปลูก เช่น สัก พะยูง ยางนา ประดู่ ยางพารา เป็นต้น

๒. ด้านการเมืองการปกครอง

๒.๑ เขตการปกครอง

เทศบาลตำบลกุดประทาย มีพื้นที่ประมาณ ๑๕๒ ตารางกิโลเมตร หรือประมาณ ๙๔,๘๖๐ ไร่ อาณาเขตการปกครองติดกับแนวเขตตำบลและอำเภอใกล้เคียง ดังนี้

ทิศเหนือ	ติดต่อกับ อำเภอนาเยีย และอำเภอพิบูลมังสาหาร สาธารณรัฐอุบลราชธานี
ทิศใต้	ติดต่อกับ ตำบลคำครั่ง และตำบลโพนงาม อำเภอเดชอุดม จังหวัดอุบลราชธานี
ทิศตะวันตก	ติดต่อกับ ตำบลโพนงาม และตำบลเมืองเดช อำเภอเดชอุดม จังหวัดอุบลราชธานี
ทิศตะวันออก	ติดต่อกับ ตำบลนาโพธิ์ อำเภอบุญทรธิราช จังหวัดอุบลราชธานี

จำนวนหมู่บ้านในเขตเทศบาลตำบลกุดประทาย มีการปกครองระดับหมู่บ้าน ๒๑ หมู่บ้าน ประกอบด้วย

หมู่ที่ ๑	บ้านโนนขาม	นายสมเดช ดาโสภา	ผู้ใหญ่บ้าน
หมู่ที่ ๒	บ้านดอนม่วย	นายสมชัย อุปลัมภ์	ผู้ใหญ่บ้าน
หมู่ที่ ๓	บ้านนาทุ่ง	นายประจวบ สายเนตร	ผู้ใหญ่บ้าน
หมู่ที่ ๔	บ้านโนนกอ	นายใจใส ทารักษ์	ผู้ใหญ่บ้าน
หมู่ที่ ๕	บ้านกุดประทาย	นายเสถียรวุฒิ กลิ่นบัว	กำนัน
หมู่ที่ ๖	บ้านหนองคู	นายถาวร บุญชิต	ผู้ใหญ่บ้าน
หมู่ที่ ๗	บ้านโนนเค็ง	นายปรีชา คำทอง	ผู้ใหญ่บ้าน
หมู่ที่ ๘	บ้านสุขสมบูรณ์	นางศศิธรณ กันตะพงษ์	ผู้ใหญ่บ้าน
หมู่ที่ ๙	บ้านค่านาแซง	นายบุญทัน ตูทอง	ผู้ใหญ่บ้าน
หมู่ที่ ๑๐	บ้านโนนบก	นายสุดดา สีหามัน	ผู้ใหญ่บ้าน
หมู่ที่ ๑๑	บ้านแสนสุข	นายฤทธิ์ สิทธิระบุตร	ผู้ใหญ่บ้าน
หมู่ที่ ๑๒	บ้านอุดมสุข	นายคำไม บัวใหญ่	ผู้ใหญ่บ้าน
หมู่ที่ ๑๓	บ้านเหล่า	นายชัยเพชร คำเหลือ	ผู้ใหญ่บ้าน
หมู่ที่ ๑๔	บ้านหนองแวง	นายวิฑูรย์ ทองแจ่ม	ผู้ใหญ่บ้าน
หมู่ที่ ๑๕	บ้านกุดเจริญ	นายสุวรรณ อุทัย	ผู้ใหญ่บ้าน
หมู่ที่ ๑๖	บ้านโนนเจริญ	นายพรสวรรค์ สิ้นทรัพย์	ผู้ใหญ่บ้าน
หมู่ที่ ๑๗	บ้านเสียมเจริญ	นางสมใจ เทพา	ผู้ใหญ่บ้าน
หมู่ที่ ๑๘	บ้านทุ่งแสงตะวัน	นายชารี บุญแก้ว	ผู้ใหญ่บ้าน
หมู่ที่ ๑๙	บ้านค่านาแซง	นายบัญญัติ คำหนา	ผู้ใหญ่บ้าน
หมู่ที่ ๒๐	บ้านแสนสุข	นายสมบูรณ์ มณีวรรณ	ผู้ใหญ่บ้าน
หมู่ที่ ๒๑	บ้านนาทุ่ง	นายชัยยันต์ วิฑูรย์	ผู้ใหญ่บ้าน

๒.๒ การเลือกตั้ง

การเลือกตั้งผู้บริหารและสมาชิกสภาเทศบาลตำบลกุดประทาย ผู้อำนวยการการเลือกตั้งประจำเทศบาลตำบลกุดประทาย ประกาศ เรื่อง ให้มีการเลือกตั้งสมาชิกสภาเทศบาลตำบลกุดประทาย และเรื่องให้มีการเลือกตั้งนายกเทศมนตรีตำบลกุดประทาย ประกาศ ณ วันที่ ๔ กุมภาพันธ์ พ.ศ. ๒๕๖๔ และกำหนดให้มีการเลือกตั้ง ในวันอาทิตย์ ที่ ๒๘ มีนาคม พ.ศ. ๒๕๖๔ ซึ่งเป็นการเลือกตั้งผู้บริหารและสมาชิกสภาเทศบาลตำบลกุดประทาย ครั้งล่าสุด โดยกำหนดแบ่งเขตการเลือกตั้งสมาชิกสภาเทศบาลออกเป็น ๒ เขตเลือกตั้ง คือเขตหมู่บ้าน (ทั้งหมู่บ้าน) เป็นเขตเลือกตั้ง ดังนี้

เขตเลือกตั้งที่ ๑ กำหนดจำนวนสมาชิกสภาเทศบาลกุดประทายได้ ๖ คน มีพื้นที่เขตเลือกตั้ง ได้แก่

๑. บ้านโนนขาม หมู่ที่ ๑ ๒. บ้านโนนกออย หมู่ที่ ๔ ๓. บ้านกุดประทาย หมู่ที่ ๕
๔. บ้านหนองคู หมู่ที่ ๖ ๕. บ้านค้ำนาแซง หมู่ที่ ๙ ๖. บ้านเหล่า หมู่ที่ ๑๓
๗. บ้านกุดเจริญ หมู่ที่ ๑๕ ๘. บ้านโนนเจริญ หมู่ที่ ๑๖ ๙. บ้านค้ำนาแซง หมู่ที่ ๑๙

จำนวนผู้มีสิทธิเลือกตั้ง ๕,๓๒๐ คน มาใช้สิทธิ ๓,๔๙๖ คน คิดเป็นร้อยละ ๖๕.๗๒ ของผู้มีสิทธิเลือกตั้ง

เขตเลือกตั้งที่ ๒ กำหนดจำนวนสมาชิกสภาเทศบาลกุดประทายได้ ๖ คน มีพื้นที่เขตเลือกตั้ง ได้แก่

๑. บ้านดอนม่วย หมู่ที่ ๒ ๒. บ้านนาทุ่ง หมู่ที่ ๓ ๓. บ้านโนนเค็ง หมู่ที่ ๗
๔. บ้านสุขสมบูรณ์ หมู่ที่ ๘ ๕. บ้านโนนบก หมู่ที่ ๑๐ ๖. บ้านแสนสุข หมู่ที่ ๑๑
๗. บ้านอุดมสุข หมู่ที่ ๑๒ ๘. บ้านหนองแวง หมู่ที่ ๑๔ ๙. บ้านเสียมเจริญ หมู่ที่ ๑๗
๑๐. บ้านทุ่งแสงตะวัน หมู่ที่ ๑๘ ๑๑. บ้านแสนสุข หมู่ที่ ๒๐ ๑๒. บ้านนาทุ่ง หมู่ที่ ๒๑

จำนวนผู้มีสิทธิเลือกตั้ง ๕,๐๕๘ คน มาใช้สิทธิ ๓,๒๘๒ คน คิดเป็นร้อยละ ๖๔.๘๙ ของผู้มีสิทธิเลือกตั้ง

และกำหนดจำนวนนายกเทศมนตรีตำบลกุดประทายได้ ๑ คน ให้ถือเขตของเทศบาลตำบลกุดประทาย เป็นเขตเลือกตั้ง

จำนวนผู้มีสิทธิเลือกตั้ง ๑๐,๓๘๔ คน มาใช้สิทธิ ๖,๗๗๘ คน คิดเป็นร้อยละ ๖๕.๓๓ ของผู้มีสิทธิเลือกตั้ง

๓. ประชากร

๓.๑ ข้อมูลเกี่ยวกับจำนวนประชากร

จำนวนประชากร จากข้อมูลงานทะเบียนราษฎรเทศบาลตำบลกุดประทาย พบว่าเทศบาลตำบลกุดประทาย มีจำนวนประชากร ทั้งสิ้น ๑๓,๖๗๖ คน (ชาย ๖,๙๒๓ คน หญิง ๖,๗๕๓ คน) และมีจำนวนครัวเรือนทั้งสิ้น ๕,๐๘๘ ครัวเรือน (ข้อมูล ณ เดือนกันยายน ๒๕๖๔)

๓.๑ ตารางข้อมูลเกี่ยวกับจำนวนประชากร จำนวนครัวเรือน ปีพ.ศ. ๒๕๖๑-๒๕๖๔ และคาดการณ์ ปีพ.ศ. ๒๕๖๕

หมู่ที่	บ้าน	ประชากร					ประมาณการ ๒๕๖๕	จำนวนครัวเรือน				
		๒๕๖๑	๒๕๖๒	๒๕๖๓	๒๕๖๔	ประมาณการ ๒๕๖๕		๒๕๖๑	๒๕๖๒	๒๕๖๓	๒๕๖๔	ประมาณการ ๒๕๖๕
๑	โนนขาม	๖๖๑	๖๖๖	๖๖๑	๖๘๓	๖๗๕	๒๐๖	๒๐๘	๒๑๗	๒๒๐	๒๑๕	
๒	ดอนม่วย	๓๙๗	๓๙๐	๓๙๗	๓๙๑	๓๙๕	๑๕๕	๑๕๗	๑๖๐	๑๖๓	๑๖๖	
๓	นาทุ่ง	๖๗๑	๖๗๐	๖๗๑	๖๗๗	๖๘๐	๒๘๑	๒๘๒	๒๘๘	๒๙๐	๒๙๔	
๔	โนนกออย	๘๗๙	๘๗๗	๘๗๙	๘๗๘	๘๘๐	๒๘๓	๒๘๖	๒๙๓	๒๙๘	๓๐๕	
๕	กุดประทาย	๕๙๐	๕๙๒	๕๙๐	๕๘๕	๕๙๐	๓๐๒	๓๑๕	๓๓๐	๓๓๕	๓๔๐	
๖	หนองคู	๘๐๒	๘๐๙	๘๐๒	๘๑๐	๘๑๕	๒๗๗	๒๘๒	๒๘๗	๒๙๒	๒๘๗	
๗	โนนเค็ง	๖๒๖	๖๘๑	๖๒๖	๖๘๗	๖๘๐	๑๘๙	๒๐๖	๒๑๙	๒๒๓	๒๒๖	
๘	สุขสมบูรณ์	๙๒๘	๙๓๖	๙๒๖	๙๔๓	๙๔๕	๓๐๖	๓๑๕	๓๓๐	๓๓๕	๓๔๐	
๙	ค้ำนาแซง	๑,๑๗๕	๑,๑๘๕	๑,๑๗๕	๑,๑๙๑	๑,๒๐๐	๔๐๖	๔๑๐	๔๒๒	๔๒๘	๔๓๕	

หมู่ ที่	บ้าน	ประชากร					จำนวนครัวเรือน				
		๒๕๖๑	๒๕๖๒	๒๕๖๓	๒๕๖๔	ประมาณ การ ๒๕๖๕	๒๕๖๑	๒๕๖๒	๒๕๖๓	๒๕๖๔	ประมาณ การ ๒๕๖๕
๑๐	โนนบก	๔๙๖	๕๐๒	๔๙๖	๕๐๕	๕๑๐	๑๗๐	๑๗๒	๑๗๔	๑๗๖	๑๗๘
๑๑	แสนสุข	๖๒๕	๖๓๐	๖๒๕	๖๒๙	๖๓๒	๒๓๗	๒๔๑	๒๕๔	๒๕๘	๒๖๑
๑๒	อุดมสุข	๕๗๐	๕๖๔	๕๗๐	๕๖๒	๕๖๘	๒๕๓	๒๕๕	๒๗๑	๒๗๖	๒๘๐
๑๓	เหล่า	๖๕๕	๖๕๔	๖๕๕	๗๕๖	๗๕๐	๒๕๘	๒๖๔	๒๗๑	๒๗๕	๒๘๐
๑๔	หนองวาง	๓๘๓	๓๘๙	๓๘๓	๔๐๓	๔๐๐	๙๔	๙๖	๑๐๑	๑๐๒	๑๐๕
๑๕	กุดเจริญ	๗๖๑	๗๕๙	๗๖๑	๗๕๒	๗๖๐	๓๔๒	๓๔๗	๓๕๓	๓๕๗	๓๖๒
๑๖	โนนเจริญ	๘๑๐	๘๑๑	๘๑๐	๘๐๘	๘๑๐	๒๐๓	๒๐๓	๒๑๒	๒๑๖	๒๒๐
๑๗	เสียมเจริญ	๓๑๐	๓๕๙	๓๑๐	๓๗๑	๓๗๐	๙๘	๑๑๒	๑๑๙	๑๒๒	๑๒๕
๑๘	ทุ่งแสงตะวัน	๔๘๓	๔๘๐	๔๘๓	๔๘๖	๔๘๕	๑๔๑	๑๔๕	๑๕๓	๑๕๕	๑๕๘
๑๙	ค้ำนาแขง	๔๘๖	๔๘๔	๔๘๖	๕๐๕	๕๐๐	๑๘๐	๑๘๓	๑๘๙	๑๙๒	๑๙๕
๒๐	แสนสุข	๗๐๖	๗๑๒	๗๐๖	๗๐๓	๗๐๕	๒๔๓	๒๔๘	๒๕๖	๒๕๘	๒๖๐
๒๑	นาทุ่ง	๓๓๓	๓๔๒	๓๓๓	๓๕๑	๓๕๐	๑๐๔	๑๐๗	๑๑๕	๑๑๗	๑๒๐
รวมทั้งสิ้น		๑๓,๔๔๘	๑๓,๕๙๑	๑๓,๔๔๘	๑๓,๖๗๖	๑๓,๗๐๐	๔,๗๒๙	๔,๘๓๕	๕,๐๑๔	๕,๐๘๘	๕,๒๓๒

๓.๒ ช่วงอายุและจำนวนประชากร : ข้อมูล ณ เดือนกันยายน พ.ศ. ๒๕๖๔

ช่วงอายุ	ชาย	หญิง	รวม
อายุน้อยกว่า ๑ ปี	๗๑	๕๙	๑๓๐
อายุ ๑ - ๑๐ ปี	๘๔๐	๗๕๖	๑,๕๙๖
อายุ ๑๑ - ๒๐ ปี	๙๔๒	๘๙๖	๑,๘๓๘
อายุ ๒๑ - ๓๐ ปี	๑,๐๕๙	๑,๐๗๗	๒,๑๓๖
อายุ ๓๑ - ๔๐ ปี	๑,๐๕๑	๙๗๘	๒,๐๒๙
อายุ ๔๑ - ๕๐ ปี	๑,๑๓๗	๑,๑๐๔	๒,๒๔๑
อายุ ๕๑ - ๖๐ ปี	๙๔๙	๙๔๖	๑,๘๙๕
อายุ ๖๑ - ๗๐ ปี	๕๑๒	๕๖๙	๑,๐๘๑
อายุ ๗๑ - ๘๐ ปี	๒๖๖	๒๗๐	๕๓๖
อายุ ๘๑ - ๙๐ ปี	๘๘	๘๐	๑๖๘
อายุ ๙๑ - ๑๐๐ ปี	๘	๑๖	๒๔
อายุมากกว่า ๑๐๐ ปี	๐	๒	๒
รวมทั้งสิ้น	๖,๙๒๓	๖,๗๕๓	๑๓,๖๗๖

๔. สภาพทางสังคม

๔.๑ การศึกษา

- | | |
|---|---------|
| ๑. ศูนย์พัฒนาเด็กเล็ก | ๑๐ แห่ง |
| ๒. โรงเรียนประถมศึกษา | ๑๑ แห่ง |
| ๓. โรงเรียนมัธยมศึกษาตอนต้น (ขยายโอกาส) | ๕ แห่ง |
| ๔. โรงเรียนเอกชน (ระดับอนุบาล-ประถมศึกษา) | ๑ แห่ง |
| ๕. ศูนย์การศึกษาานอกระบบฯ (กศน.) | ๑ แห่ง |
| ๖. ศูนย์การเรียนรู้ชุมชน | ๑ แห่ง |

๔.๒ สาธารณสุข

๑. โรงพยาบาลส่งเสริมสุขภาพตำบล ๒ แห่ง
๒. อัตราการมีและใช้ส้วมราดน้ำ เต็มพื้นที่

๔.๓ อาชญากรรม

เทศบาลตำบลกุดประทาย ไม่มีเหตุอาชญากรรมเกิดขึ้น แต่มีเหตุการณ์ลักขโมยทรัพย์สินประชาชน และทำลายทรัพย์สินของราชการ ทางเทศบาลจะต้องหาวิธีที่จะแก้ไขปัญหาให้กับประชาชนต่อไปตามอำนาจหน้าที่ที่สามารถดำเนินการได้

๔.๔ ยาเสพติด

การแก้ไขปัญหาของเทศบาลสามารถทำได้เฉพาะตามอำนาจหน้าที่เท่านั้น เช่น การรณรงค์ การประชาสัมพันธ์ การแจ้งเบาะแส การฝึกอบรมให้ความรู้ เป็นเรื่องที่ทางเทศบาลจะต้องหาวิธีที่จะแก้ไขปัญหาให้กับประชาชนต่อไปตามอำนาจหน้าที่ที่สามารถดำเนินการได้

๔.๕ การสังคมสงเคราะห์

- มีศูนย์คนช่วยเหลือคนพิการ ตำบลกุดประทาย
- มีศูนย์ช่วยเหลือสังคม OSCC. ตำบลกุดประทาย
- มีศูนย์พัฒนาครอบครัวในชุมชน ตำบลกุดประทาย
- มีผู้ได้รับเบี้ยยังชีพผู้สูงอายุจากเทศบาลตำบลกุดประทาย จำนวน ๑,๘๐๙ ราย
- มีผู้ได้รับเบี้ยยังชีพความพิการจากเทศบาลตำบลกุดประทาย จำนวน ๓๗๒ ราย
- มีผู้ได้รับเบี้ยยังชีพผู้ป่วยเอดส์จากเทศบาลตำบลกุดประทาย จำนวน ๙ ราย

๕. ระบบบริการพื้นฐาน

๕.๑ การคมนาคมขนส่ง

เทศบาลตำบลกุดประทาย มีการคมนาคมติดต่อกับตำบลและอำเภอใกล้เคียง ด้วยถนนสายหลัก จำนวน ๓ สาย คือ ทางหลวงชนบท อบ. ๔๐๗๒ , ทางหลวงชนบท อบ. ๕๐๗๑ และทางหลวงชนบท หมายเลข ๒๑๗๒ (สายพิบูลมังสาหาร – บุณฑริก ผ่านหมู่ที่ ๑๒ บ้านอุดมสุข)

- ภายในเขตเทศบาล
- มีถนนประเภทคอนกรีตเสริมเหล็กทุกหมู่บ้าน
 - มีถนนประเภทลูกรัง เพื่อใช้ในการติดต่อระหว่างหมู่บ้านและตำบล ทุกหมู่บ้าน
 - มีสะพาน คสล. ๔ แห่ง

๕.๒ การไฟฟ้า

- มีไฟฟ้าเข้าถึง ๒๑ หมู่บ้าน ประชาชนมีไฟฟ้าใช้ครบทุกหมู่บ้าน

๕.๓ การประปา

- มีระบบประปาหมู่บ้าน ทั้ง ๒๑ หมู่บ้าน

๕.๔ โทรศัพท์

- ปัจจุบันทุกหมู่บ้านและเกือบทุกครัวเรือนใช้โทรศัพท์เคลื่อนที่เป็นส่วนใหญ่

๕.๕ ระบบโลจิสติกส์ (Logistics) หรือการขนส่ง

- มีบริษัทขนส่งเอกชนและที่ทำการไปรษณีย์เดชอุดมให้บริการในตัวอำเภอเดชอุดม

๖. ระบบเศรษฐกิจ

๖.๑ การเกษตร

ภาคการเกษตรเป็นภาคเศรษฐกิจที่สำคัญสร้างรายได้ให้แก่ประชาชนในเขตเทศบาลตำบล กุดประทาย เป็นอันดับหนึ่ง แต่ผลผลิตที่ได้ของประชากรยังอยู่ในเกณฑ์ต่ำเนื่องจากยังใช้พันธุ์พืชและวิธีการดั้งเดิม อีกทั้งสภาพพื้นที่ เป็นที่ดอนและเกิดน้ำท่วมในพื้นที่ลุ่มส่งผลให้ใช้ประโยชน์จากที่ดินไม่เต็มที่ การเกษตรหลัก คือการทำนา ทำไร่ ยางพารา ไร่มันสำปะหลัง เลี้ยงสัตว์ ปลูกผักสวนครัว ปลูกเห็ด เลี้ยงปลา เป็นต้น

๖.๒ การประมง

ประชาชนในเขตเทศบาลตำบลกุดประทาย มีการประมงเพื่อบริโภคในครอบครัวเป็นหลัก โดยมีห้วย หนอง คลอง บึง ในพื้นที่เป็นแหล่งหาปลาหาสัตว์น้ำ และมีการทำประมงเลี้ยงปลาในสระหรือในนาข้าวเพื่อจำหน่ายในชุมชน และบริโภคในครอบครัว

๖.๓ การปศุสัตว์

ในเขตเทศบาลตำบลกุดประทาย มีการทำปศุสัตว์ คือ การเลี้ยงโค กระบือ แพะ ไก่พื้นบ้าน สุกร มีการปลูกหญ้าและพืชอาหารสัตว์เพื่อใช้เองและจำหน่ายบางส่วน

๖.๔ การบริการ

หลังจากที่ประชาชนส่วนใหญ่ประกอบอาชีพเกษตรกรรมมีระยะทำการเกษตรในช่วงฤดูฝน ๕ - ๖ เดือน เท่านั้น หลังจากนั้นก็ว่างเว้นจากการเกษตรกรรม จึงทำให้เกษตรกรดิ้นรนหาทางงานที่อื่น เพื่อหารายได้ มาจุนเจือครอบครัว เช่น เดินทางไปรับจ้างเป็นค่างานตัดอ้อยในแถบภาคตะวันออกและรับจ้างในกรุงเทพฯ

๖.๕ การท่องเที่ยว

- แก่งเสื่อคอย เป็นแก่งหินและหาดทรายที่เกิดขึ้นในลำน้ำโดมใหญ่ที่บ้านค่านาแซง เป็นที่เล่นน้ำเป็นที่พักผ่อนคลายร้อนในหน้าแล้ง

- ผายน้ำล้นห้วยอีชีเยว เป็นผายกันคอนกรีตเสริมเหล็กที่สร้างขึ้น โดยเทศบาลตำบลกุดประทาย กันลำน้ำน้ำห้วยอีชีเยวที่ไหลผ่านบ้านโนนคอย เพื่อไหลลงลำโดมใหญ่ ในช่วงฤดูฝน ระดับน้ำจะสูงขึ้นผ่านระดับสันผาย เกิดเป็นน้ำตกขนาดเล็ก เหมาะสำหรับนั่งชมหรือพักผ่อนเล่นน้ำตามโขดหินที่ลดลั่นกัน

- สวนป่าแห่งการเรียนรู้บ้านค่านาแซง ตั้งอยู่บ้านค่านาแซง หมู่ที่ ๑๙ มีพื้นที่ประมาณ ๖๐ ไร่ เป็นแหล่งรวมพันธุ์ไม้ยืนต้นนานาชนิด เช่น ตะแบก สัก ยาง ตะเคียน แดง บาก อยู่อย่างหนาแน่นและพันธุ์ไม้ล้มลุกต่างๆ รวมทั้งพืชตระกูลเฟิร์นที่หายาก เช่น ต้นหม้อข้าวหม้อแกงลิง เป็นต้น เนื่องจากมีความชุ่มชื้นเป็นแหล่งชุ่มน้ำ มีสัตว์ป่าขนาดเล็กอาศัย อยู่ เช่น นก กระรอก แมลงต่างๆ อาศัยอยู่เป็นจำนวนมาก มีเส้นทางเดินสำหรับเดินดูธรรมชาติ เพื่อ ศึกษาชนิดของต้นไม้และสัตว์ต่างๆ ได้อย่างใกล้ชิด

๖.๖ อุตสาหกรรม

- ไม่มี

๖.๗ การพาณิชย์และกลุ่มอาชีพ

- กลุ่มผู้เลี้ยงแพะเนื้อตำบลกุดประทาย ตั้งอยู่ที่ หมู่ ๑๑ และหมู่ที่ ๒๐
- กลุ่มทำปลาต้ม ตั้งอยู่ที่ หมู่ ๔ บ้านโนนคอย
- กลุ่มทำกระต๊อบข้าว ตั้งอยู่ที่ หมู่ ๑ และหมู่ที่ ๑๓
- กลุ่มผ้าไหมบ้านกุดประทาย ตั้งอยู่ที่ หมู่ ๕ และหมู่ที่ ๑๕
- กลุ่มร้อยมาลัยดอกไม้ ตั้งอยู่ที่ หมู่ ๑๗
- กลุ่มออมทรัพย์หมู่บ้าน ๒๑ กลุ่ม

๖.๘ แรงงาน

ราษฎรส่วนใหญ่ประมาณร้อยละ ๘๐ ประกอบอาชีพทางการเกษตรกรรมได้แก่ทำนา ทำไร่มันปะหลัง ยางพารา เหลือประกอบอาชีพส่วนตัวและรับจ้างในพื้นที่และต่างจังหวัด

๗. ศาสนา ประเพณี วัฒนธรรม

๗.๑ การนับถือศาสนา

ประชาชนส่วนใหญ่ในพื้นที่เทศบาลตำบลกุดประทายประมาณร้อยละ ๙๙.๐ นับถือศาสนาพุทธ มี วัด/สำนักสงฆ์ จำนวน ๒๐ แห่ง

๗.๒ ประเพณีและงานประจำปี

ช่วงเวลา ดำเนินการ (เดือน)	ประเพณี
มกราคม	บุญคุณลานหรือการสู่ขวัญข้าว
กุมภาพันธ์	บุญข้าวจีและบุญมาฆบูชา ทำบุญข้าวพันก้อน
มีนาคม	บุญผะเหวดพึงเทศน์มหาชาติ
เมษายน	บุญวันเนา สงกรานต์หรือบุญสงรงน้ำ หรือบุญเดือนห้า
พฤษภาคม	บุญบั้งไฟและบุญวันวิสาขบูชา
มิถุนายน	บุญซำฮะหรือบุญบูชาบรรพบุรุษ (บุญกลางบ้าน)
กรกฎาคม	บุญเข้าพรรษา
สิงหาคม	บุญข้าวประดับดิน
กันยายน	บุญข้าวสากหรือข้าวสลาก (สลากภัต)
ตุลาคม	บุญออกพรรษา
พฤศจิกายน	บุญกฐิน
ธันวาคม	บุญเข้ากรรมหรือบุญเข้าปรีวากรรม

๗.๓. ภูมิปัญญาท้องถิ่น ภาษาถิ่น

ภูมิปัญญาท้องถิ่นที่โดดเด่น คือ ประชาชนในเขตเทศบาลตำบลกุดประพายได้อนุรักษ์ภูมิปัญญาท้องถิ่น ได้แก่ วิธีการทำเครื่องจักรสารใช้สำหรับในครัวเรือน วิธีการทอเสื่อจากต้นกก วิธีการจับปลาธรรมชาติ การรักษาโรคด้วยสมุนไพร การนวด การทำพิธีกรรมสร้างขวัญกำลังใจ เป็นต้น

ภาษาถิ่น คือ ภาษาอีสาน

๗.๔ สินค้าพื้นเมืองและของที่ระลึก

สินค้าพื้นเมืองและของที่ระลึกที่โดดเด่น คือ ประชาชนในเขตเทศบาลตำบลกุดประพายได้ผลิต สินค้าพื้นเมืองไว้จำหน่ายและใช้ในครัวเรือน ได้แก่ เสื่อที่ทอจากต้นกก ผ้าทอลายขิด ผ้าไหม เครื่องจักรสาน กระติบข้าว หวด เป็นต้น

๘. ทรัพยากรธรรมชาติ

๘.๑ น้ำ

- แหล่งน้ำธรรมชาติ
 - ลำน้ำ/ลำห้วย ๑๕ สาย
 - บึง/หนองน้ำและอื่น ๖ แห่ง
- แหล่งน้ำที่สร้างขึ้น
 - ผาย ๑๒ แห่ง
 - บ่อโยก ๑ แห่ง

๘.๒ ป่าไม้

- มีป่าไม้ลักษณะป่าชุมชน ป่าริมลำน้ำ ลำห้วย

๘.๓ ภูเขา

- ในพื้นที่เทศบาลตำบลกุดประพาย ไม่มีภูเขา

๘.๔ ทรัพยากรธรรมชาติที่สำคัญของเทศบาลตำบลกุดประพาย

- ในพื้นที่มีแหล่งทรัพยากรธรรมชาติ คือป่าไม้ ซึ่งเป็นทรัพยากรธรรมชาติที่มีอยู่เป็นจำนวนมาก เป็นแหล่งเรียนรู้ ศึกษาระบบชาติ เป็นที่อยู่อาศัยของสัตว์ และมีไม้มีค่ามากมาย

ส่วนที่ ๒

ยุทธศาสตร์ขององค์กรปกครองส่วนท้องถิ่น

๑. ความสัมพันธ์ระหว่างแผนพัฒนาระดับมหภาค

๑.๑ แผนยุทธศาสตร์ชาติ ๒๐ ปี

ยุทธศาสตร์ชาติ ๒๐ ปี (พ.ศ. ๒๕๖๐ – ๒๕๗๙) ๖ ยุทธศาสตร์

๑. ยุทธศาสตร์ด้านความมั่นคง มี ๕ ประเด็น ได้แก่

๑.๑. การรักษาความสงบภายในประเทศ เพื่อสร้างเสริมความสงบเรียบร้อยและสันติสุขให้เกิดขึ้นกับประเทศชาติบ้านเมือง ประกอบด้วย

(๑) การพัฒนาและเสริมสร้างคนในทุกภาคส่วนให้มีความเข้มแข็ง มีความพร้อมตระหนักในเรื่องความมั่นคงและมีส่วนร่วมในการแก้ไขปัญหา

(๒) การพัฒนาและเสริมสร้างความจงรักภักดีต่อสถาบันหลักของชาติ

(๓) การพัฒนาและเสริมสร้างการเมืองในระบอบประชาธิปไตยอันมีพระมหากษัตริย์ทรงเป็นประมุขที่มีเสถียรภาพและมีธรรมาภิบาลเห็นแก่ประโยชน์ของประเทศชาติมากกว่าประโยชน์ส่วนตน

(๔) การพัฒนา และเสริมสร้างกลไกที่สามารถป้องกันและขจัดสาเหตุของประเด็นปัญหาความมั่นคงที่สำคัญ

๑.๒. การป้องกันและแก้ไขปัญหาที่มีผลกระทบต่อความมั่นคง ประกอบด้วย

(๑) การแก้ไขปัญหาความมั่นคงในปัจจุบัน

(๒) การติดตาม เฝ้าระวัง ป้องกันและแก้ไขปัญหาที่อาจอุบัติขึ้นใหม่

(๓) การสร้างความปลอดภัยและความสันติสุขอย่างถาวรในพื้นที่ จังหวัดชายแดนภาคใต้

(๔) การรักษาความมั่นคงและผลประโยชน์ทางทรัพยากรธรรมชาติ และสิ่งแวดล้อมทั้งทางบกและทางทะเล

๑.๓. การพัฒนาศักยภาพของประเทศให้พร้อมเผชิญภัยคุกคามที่กระทบต่อความมั่นคงของชาติ

(๑) การพัฒนาระบบงาน ข้าราชการแห่งชาติแบบบูรณาการอย่างมีประสิทธิภาพ

(๒) การพัฒนาและพัฒนากล้องอำนาจแห่งชาติ กองทัพ และหน่วยงานความมั่นคง รวมทั้งภาครัฐและภาคประชาชนให้พร้อมป้องกันและรักษาอธิปไตยของประเทศ และเผชิญกับภัยคุกคามได้ทุกมิติทุกรูปแบบและทุกระดับ

(๓) การพัฒนาระบบเตรียมพร้อมแห่งชาติและการบริหารจัดการภัยคุกคามให้มีประสิทธิภาพ

๑.๔. การบูรณาการความร่วมมือด้านความมั่นคงกับอาเซียนและนานาชาติ

(๑) การเสริมสร้างและรักษาคุณภาพสภาวะแวดล้อมระหว่างประเทศ

(๒) การเสริมสร้างและธำรงไว้ซึ่งสันติภาพและความมั่นคงของภูมิภาค

(๓) การร่วมมือทางการพัฒนากับประเทศเพื่อนบ้าน ภูมิภาค โลก รวมถึงองค์กรภาครัฐและที่มีใช้ภาครัฐ

๑.๕. การพัฒนากลไกการบริหารจัดการความมั่นคงแบบองค์รวม

(๑) การพัฒนากลไกให้พร้อมสำหรับการติดตามเฝ้าระวังแจ้งเตือนป้องกันและแก้ไขปัญหาความมั่นคงแบบองค์รวมอย่างเป็นรูปธรรม

(๒) การบริหารจัดการความมั่นคงให้เอื้ออำนวยต่อการพัฒนา ประเทศในมิติอื่น ๆ

(๓) การพัฒนากลไกและองค์กรขับเคลื่อนยุทธศาสตร์ชาติ ด้านความมั่นคง

๒. ยุทธศาสตร์ด้านการสร้างความสามารถในการแข่งขัน

ประเด็นยุทธศาสตร์ชาติด้านการสร้าง ความสามารถในการแข่งขัน ประกอบด้วย ๕ ประเด็น ได้แก่

๒.๑ การเกษตรสร้างมูลค่าให้ความสำคัญกับการเพิ่มผลผลิตการผลิต

(๑) เกษตรอัตลักษณ์พื้นถิ่น

(๒) เกษตรปลอดภัย

(๓) เกษตรชีวภาพ

(๔) เกษตรแปรรูป

(๕) เกษตรอัจฉริยะ

๒.๒ อุตสาหกรรมและบริการแห่งอนาคต ประกอบด้วย

- (๑) อุตสาหกรรมชีวภาพ
- (๒) อุตสาหกรรมและบริการการแพทย์ครบวงจร
- (๓) อุตสาหกรรมและบริการดิจิทัลข้อมูล และปัญญาประดิษฐ์
- (๔) อุตสาหกรรมและบริการขนส่งและโลจิสติกส์
- (๕) อุตสาหกรรม ความมั่นคงของประเทศ

๒.๓ สร้างความหลากหลายด้านการท่องเที่ยว ประกอบด้วย

- (๑) ท่องเที่ยวเชิงสร้างสรรค์และวัฒนธรรม
- (๒) ท่องเที่ยวเชิงธุรกิจ
- (๓) ท่องเที่ยวเชิงสุขภาพความงาม และแพทย์แผนไทย
- (๔) ท่องเที่ยวสำราญทางน้ำ
- (๕) ท่องเที่ยวเชื่อมโยงภูมิภาค

๒.๔ โครงสร้างพื้นฐาน เชื่อมไทย เชื่อมโลก ครอบคลุมถึงโครงสร้างพื้นฐานทางกายภาพ

ในด้านโครงข่ายคมนาคม พื้นที่และเมือง รวมถึงเทคโนโลยี ตลอดจนโครงสร้างพื้นฐานทางเศรษฐกิจ ประกอบด้วย

- (๑) เชื่อมโยงโครงข่ายคมนาคมไร้รอยต่อ
- (๒) สร้างและพัฒนาเขตเศรษฐกิจพิเศษ
- (๓) เพิ่มพื้นที่และเมืองเศรษฐกิจ
- (๔) พัฒนาโครงสร้างพื้นฐานเทคโนโลยีสมัยใหม่
- (๕) รักษาและเสริมสร้างเสถียรภาพทางเศรษฐกิจมหภาค

๒.๕ พัฒนาเศรษฐกิจบนพื้นฐานผู้ประกอบการยุคใหม่ สร้างและพัฒนา ผู้ประกอบการยุคใหม่

ที่มีทักษะและจิตวิญญาณของการเป็นผู้ประกอบการที่มีความสามารถในการแข่งขันและมีอัตลักษณ์ชัดเจน โดย

- (๑) สร้างผู้ประกอบการอัจฉริยะ
- (๒) สร้างโอกาสเข้าถึงบริการทางการเงิน
- (๓) สร้างโอกาสเข้าถึงตลาด
- (๔) สร้างโอกาส เข้าถึงข้อมูล
- (๕) ปรับบทบาทและโอกาสการเข้าถึงบริการภาครัฐ

๓. ยุทธศาสตร์การพัฒนาและเสริมสร้างศักยภาพคน

ประเด็นยุทธศาสตร์ชาติด้านการพัฒนาและเสริมสร้างศักยภาพทรัพยากรมนุษย์ ประกอบด้วย ๗ ประเด็น ได้แก่

๓.๑ การปรับเปลี่ยนค่านิยมและวัฒนธรรม มุ่งเน้นให้สถาบันทางสังคมร่วมปลูกฝังค่านิยม

- และวัฒนธรรมที่พึงประสงค์ ประกอบด้วย
- (๑) การปลูกฝังค่านิยมและวัฒนธรรมผ่านการเลี้ยงดูในครอบครัว
 - (๒) การบูรณาการเรื่องความซื่อสัตย์ วินัย คุณธรรม จริยธรรม ในการจัดการเรียนการสอนในสถานศึกษา
 - (๓) การสร้าง ความเข้มแข็ง ในสถาบันทางศาสนา
 - (๔) การปลูกฝังค่านิยมและวัฒนธรรมโดยใช้ชุมชนเป็นฐาน
 - (๕) การสร้างค่านิยมและวัฒนธรรมที่พึงประสงค์จากภาคธุรกิจ
 - (๖) การใช้สื่อและสื่อสารมวลชนในการปลูกฝังค่านิยมและวัฒนธรรมของคนในสังคม
 - (๗) การส่งเสริมให้คนไทยมีจิตสาธารณะและมีความรับผิดชอบต่อส่วนรวม

๓.๒ การพัฒนาศักยภาพคนตลอดช่วงชีวิตมุ่งเน้นการพัฒนาคนเชิงคุณภาพ ประกอบด้วย

- (๑) ช่วงการตั้งครรภ์ /ปฐมวัย เน้นการเตรียมความพร้อมให้แก่พ่อแม่ก่อนการตั้งครรภ์
- (๒) ช่วง วัยเรียน /วัยรุ่น ปลูกฝังความเป็นคนดี มีวินัย พัฒนาทักษะการเรียนรู้ที่สอดคล้องกับศตวรรษที่ ๒๑
- (๓) ช่วงวัย แรงงานยกระดับศักยภาพทักษะและสมรรถนะแรงงานสอดคล้องกับความต้องการของตลาด
- (๔) ช่วงวัยผู้สูงอายุส่งเสริมให้ผู้สูงอายุเป็นพลังในการขับเคลื่อนประเทศ

๓.๓ ปฏิรูปกระบวนการเรียนรู้ที่ตอบสนองต่อการเปลี่ยนแปลงในศตวรรษที่ ๒๑

มุ่งเน้น ผู้เรียนให้มีทักษะการเรียนรู้และมีใจใฝ่เรียนรู้ตลอดเวลา ประกอบด้วย

- (๑) การปรับเปลี่ยนระบบการเรียนรู้ให้เอื้อต่อ การพัฒนาทักษะสำหรับศตวรรษที่ ๒๑
- (๒) การเปลี่ยนโฉมบทบาท “ครู” ให้เป็นครูยุคใหม่
- (๓) การเพิ่ม ประสิทธิภาพระบบบริหารจัดการศึกษาในทุกกระดับทุกประเภท
- (๔) การพัฒนาระบบการเรียนรู้ตลอดชีวิต
- (๕) การสร้างความตื่นตัวให้คนไทยตระหนักถึงบทบาท ความรับผิดชอบ และการวางตำแหน่งของประเทศไทยในภูมิภาคเอเชียอาคเนย์และประชาคมโลก
- (๖) การวางพื้นฐานระบบรองรับการเรียนรู้โดยใช้ดิจิทัลแพลตฟอร์ม
- (๗) การสร้างระบบ การศึกษาเพื่อเป็นเลิศทางวิชาการระดับนานาชาติ

๓.๔ การตระหนักถึงพหุปัญญาของมนุษย์ที่หลากหลาย ประกอบด้วย (๑) การพัฒนาและส่งเสริมพหุปัญญาผ่านครอบครัว ระบบสถานศึกษา สภาพแวดล้อม รวมทั้งสื่อตั้งแต่ระดับปฐมวัย (๒) การสร้างสรรทางอาชีพ สภาพแวดล้อมการทำงาน และระบบสนับสนุนที่เหมาะสมสำหรับผู้มีความสามารถพิเศษผ่านกลไกต่าง ๆ (๓) การดึงดูดกลุ่มผู้เชี่ยวชาญต่างชาติและคนไทยที่มีความสามารถในต่างประเทศให้มาสร้างและพัฒนาเทคโนโลยีและนวัตกรรมให้กับประเทศ

๓.๕ การเสริมสร้างให้คนไทยมีสุขภาวะที่ดี ครอบคลุมทั้งด้านกาย ใจ สติปัญญา และสังคม ประกอบด้วย (๑) การสร้างความรอบรู้ด้านสุขภาวะ (๒) การป้องกันและควบคุมปัจจัยเสี่ยงที่คุกคามสุขภาวะ (๓) การสร้างสภาพแวดล้อมที่เอื้อต่อการมีสุขภาวะที่ดี (๔) การพัฒนาระบบบริการสุขภาพที่ทันสมัยสนับสนุนการสร้างสุขภาวะที่ดี (๕) การส่งเสริมให้ชุมชนเป็นฐานในการสร้างสุขภาวะที่ดีในทุกพื้นที่

๓.๖ การสร้างสภาพแวดล้อมที่เอื้อต่อการพัฒนาและเสริมสร้างศักยภาพทรัพยากรมนุษย์ ประกอบด้วย (๑) การสร้างความอยู่ดีมีสุขของครอบครัวไทย (๒) การส่งเสริมบทบาทการมีส่วนร่วมของภาคีรัฐ ภาคเอกชน องค์กรปกครองส่วนท้องถิ่น ครอบครัวและชุมชนในการพัฒนาทรัพยากรมนุษย์ (๓) การปลูกฝังและพัฒนากิจกรรมนอกห้องเรียน (๔) การพัฒนาระบบฐานข้อมูลเพื่อการพัฒนาทรัพยากรมนุษย์

๓.๗ การเสริมสร้างศักยภาพการกีฬาในการสร้างคุณค่าทางสังคมและพัฒนาประเทศ ประกอบด้วย (๑) การส่งเสริมการออกกำลังกาย และกีฬาขั้นพื้นฐานให้กลายเป็น วิถีชีวิต (๒) การส่งเสริมให้ประชาชนมีส่วนร่วม ในกิจกรรมออกกำลังกาย กีฬาและ นันทนาการ (๓) การส่งเสริมการกีฬาเพื่อพัฒนาสู่ระดับอาชีพ (๔) การพัฒนาบุคลากรด้านการกีฬาและนันทนาการเพื่อรองรับการเติบโตของอุตสาหกรรมกีฬา

๔. ยุทธศาสตร์ด้านการสร้างโอกาสความเสมอภาคและเท่าเทียมกันทางสังคม

ประเด็นยุทธศาสตร์ชาติด้านการสร้างโอกาสและความเสมอภาคทางสังคม ประกอบด้วย ๔ ประเด็น ได้แก่

๔.๑ การลดความเหลื่อมล้ำสร้างความเป็นธรรมในทุกมิติ ประกอบด้วย (๑) ปรับโครงสร้างธุรกิจฐานราก (๒) ปฏิรูประบบภาษีและการคุ้มครองผู้บริโภค (๓) กระจายการถือครองที่ดินและการเข้าถึงทรัพยากร (๔) เพิ่มผลิตภาพและคุ้มครองแรงงานไทยให้เป็นแรงงานฝีมือที่มีคุณภาพและความริเริ่มสร้างสรรค์มีความปลอดภัยในการทำงาน (๕) สร้างหลักประกันทางสังคมที่ครอบคลุมและเหมาะสมกับคนทุกช่วงวัย ทุกเพศภาวะและทุกกลุ่ม (๖) ลงทุนทางสังคมแบบมุ่งเป้าเพื่อช่วยเหลือกลุ่มคนยากจนและกลุ่มผู้ด้อยโอกาสโดยตรง (๗) สร้างความเป็นธรรมในการเข้าถึงบริการสาธารณสุขและการศึกษาโดยเฉพาะสำหรับผู้มีรายได้น้อยและกลุ่มผู้ด้อยโอกาส (๘) สร้างความเป็นธรรมในการเข้าถึงกระบวนการยุติธรรมอย่างทั่วถึง

๔.๒ การกระจายศูนย์กลางความเจริญทางเศรษฐกิจสังคมและเทคโนโลยี โดย (๑) พัฒนาศูนย์กลางความเจริญทางเศรษฐกิจ สังคมและเทคโนโลยีในภูมิภาค (๒) กำหนดแผนพัฒนาเศรษฐกิจและสังคมของแต่ละกลุ่มจังหวัดในมิติต่าง ๆ (๓) จัดระบบเมืองที่เอื้อต่อการสร้างชีวิตและสังคมที่มีคุณภาพและปลอดภัยให้สามารถตอบสนองต่อสังคมสูงวัยและแนวโน้มของการขยายตัวของเมืองในอนาคต (๔) ปรับโครงสร้างและแก้ไขกฎหมายระเบียบบริหารราชการแผ่นดินเพื่อวางระบบและกลไกการบริหารงานในระดับภาค กลุ่ม จังหวัด (๕) สนับสนุนการพัฒนาพื้นที่บนฐานข้อมูล ความรู้ เทคโนโลยีและนวัตกรรม (๖) การพัฒนากำลังแรงงานในพื้นที่

๔.๓ การเสริมสร้างพลังทางสังคม โดย (๑) สร้างสังคมเข้มแข็งที่แบ่งปันไม่ทอดทิ้งกัน และมีคุณธรรม โดยสนับสนุนการรวมตัวและดึงพลังของภาคส่วนต่าง ๆ (๒) การรองรับสังคมสูงวัยอย่างมีคุณภาพ (๓) สนับสนุนความร่วมมือระหว่างภาครัฐ ภาคเอกชน ภาควิชาการ ภาคประชาสังคมและภาคประชาชน (๔) ส่งเสริมความเสมอภาคทางเพศและบทบาทของสตรีในการสร้างสรรค์สังคม (๕) สนับสนุนการพัฒนาบนฐานทุนทางสังคมและวัฒนธรรม (๖) สนับสนุนการพัฒนาเทคโนโลยีสารสนเทศและสื่อสร้างสรรค์เพื่อรองรับสังคมยุคดิจิทัล

๔.๔ การเพิ่มขีดความสามารถของชุมชนท้องถิ่นในการพัฒนา ประกอบด้วย

- (๑) ส่งเสริมการปรับพฤติกรรมในระดับครัวเรือนให้มีขีดความสามารถในการจัดการ วางแผนชีวิต สุขภาพ ครอบครัวยุทธศาสตร์การเงินและอาชีพ (๒) เสริมสร้างศักยภาพของชุมชนในการพึ่งตนเองและการพึ่งพากันเอง (๓) สร้างการมีส่วนร่วมของภาคส่วนต่างๆ เพื่อสร้างประชาธิปไตยชุมชน (๔) สร้างภูมิคุ้มกันทางปัญญาให้กับชุมชน

๕. ยุทธศาสตร์ด้านการสร้างการเติบโตบนคุณภาพชีวิตที่เป็นมิตรกับสิ่งแวดล้อม

ประเด็นยุทธศาสตร์ชาติด้านการสร้างการเติบโตบนคุณภาพชีวิตที่เป็นมิตรต่อสิ่งแวดล้อม ประกอบด้วย ๖ ประเด็น ได้แก่

๕.๑ สร้างการเติบโตอย่างยั่งยืนบนสังคมเศรษฐกิจสีเขียว ประกอบด้วย (๑) เพิ่มมูลค่าของเศรษฐกิจฐานชีวภาพให้สอดคล้องกับยุทธศาสตร์ด้านการสร้างความสามารถในการแข่งขัน (๒) อนุรักษ์และฟื้นฟูความหลากหลายทางชีวภาพในและนอกถิ่นกำเนิด (๓) อนุรักษ์และฟื้นฟูแม่น้ำลำคลองและแหล่งน้ำธรรมชาติทั่วประเทศ (๔) รักษาและเพิ่มพื้นที่สีเขียวที่เป็นมิตรกับสิ่งแวดล้อม (๕) ส่งเสริมการบริโภคและการผลิตที่ยั่งยืน

๕.๒ สร้างการเติบโตอย่างยั่งยืนบนสังคมเศรษฐกิจภาคทะเล ประกอบด้วย (๑) เพิ่มมูลค่าของเศรษฐกิจฐานชีวภาพทางทะเล (๒) ปรับปรุง ฟื้นฟูและสร้างใหม่ทรัพยากรทางทะเลและชายฝั่งทั้งระบบ (๓) ฟื้นฟูชายหาดที่เป็นแหล่งท่องเที่ยวชายฝั่งทะเลได้รับการป้องกันและแก้ไขทั้งระบบ และมีนโยบายการจัดการชายฝั่งแบบบูรณาการอย่างเป็นองค์รวม (๔) พัฒนาและเพิ่มสัดส่วนกิจกรรมทางทะเลที่เป็นมิตรต่อสิ่งแวดล้อม

๕.๓ สร้างการเติบโตอย่างยั่งยืนบนสังคมที่เป็นมิตรต่อสภาพภูมิอากาศ ประกอบด้วย (๑) ลดการปล่อยก๊าซเรือนกระจก (๒) มีการปรับตัวเพื่อลดความสูญเสียและเสียหายจากภัยธรรมชาติและผลกระทบที่เกี่ยวข้องกับการเปลี่ยนแปลงสภาพภูมิอากาศยุทธศาสตร์ชาติด้านการสร้างการเติบโตบนคุณภาพชีวิตที่เป็นมิตรต่อสิ่งแวดล้อม (๓) มุ่งเป้าสู่การลงทุนที่เป็นมิตรต่อสภาพภูมิอากาศในการพัฒนาโครงสร้างพื้นฐานของ ภาครัฐและภาคเอกชน (๔) พัฒนาและสร้างระบบรับมือปรับตัวต่อโรคอุบัติใหม่ และโรคอุบัติซ้ำที่เกิดจากการ เปลี่ยนแปลงภูมิอากาศ

๕.๔ พัฒนาพื้นที่เมือง ชนบท เกษตรกรรมและอุตสาหกรรมเชิงนิเวศ มุ่งเน้น ความเป็นเมืองที่เติบโต อย่างต่อเนื่อง ประกอบด้วย (๑) จัดทำแผนผังภูมินิเวศเพื่อการพัฒนาเมือง ชนบท พื้นที่เกษตรกรรมและอุตสาหกรรม รวมถึงพื้นที่อนุรักษ์ตามศักยภาพ และความเหมาะสมทางภูมินิเวศอย่างเป็นเอกภาพ (๒) พัฒนาพื้นที่เมือง ชนบท เกษตรกรรม และอุตสาหกรรมเชิงนิเวศ ที่มีการบริหารจัดการตามแผนผังภูมินิเวศอย่างยั่งยืน (๓) จัดการมลพิษที่มีผลกระทบต่อสิ่งแวดล้อม และสารเคมีในภาคเกษตรทั้งระบบให้เป็นไปตามมาตรฐานสากลและค่ามาตรฐานสากล (๔) ส่งเสริมรักษา อนุรักษ์ ฟื้นฟู และพัฒนาทรัพยากรธรรมชาติ มรดกทางสถาปัตยกรรมและศิลปวัฒนธรรม อัตลักษณ์ และวิถีชีวิตพื้นถิ่นบนฐานธรรมชาติและฐานวัฒนธรรมอย่างยั่งยืน (๕) พัฒนาเครือข่ายองค์กรพัฒนาเมืองและชุมชน รวมทั้งกลุ่มอาสาสมัคร ด้วยกลไกการมีส่วนร่วมของทุกภาคส่วนในท้องถิ่น (๖) เสริมสร้างระบบสาธารณสุขและอนามัยสิ่งแวดล้อมและยกระดับความสามารถในการป้องกันโรคอุบัติใหม่และอุบัติซ้ำ

๕.๕ พัฒนาความมั่นคงน้ำ พลังงาน และเกษตรที่เป็นมิตรต่อสิ่งแวดล้อม ประกอบด้วย

(๑) พัฒนาการจัดการน้ำเชิงลุ่มน้ำทั้งระบบเพื่อเพิ่มความมั่นคงด้านน้ำของประเทศ (๒) เพิ่มผลิตภาพของน้ำทั้งระบบในการใช้น้ำอย่างประหยัด รู้คุณค่า และสร้างมูลค่าเพิ่มจากการใช้น้ำให้ทัดเทียมกับระดับสากล (๓) พัฒนาความมั่นคงพลังงานของประเทศและส่งเสริมการใช้พลังงานที่เป็นมิตรต่อสิ่งแวดล้อม (๔) เพิ่มประสิทธิภาพการใช้พลังงาน โดยลดความเข้มข้นของการใช้พลังงาน (๕) พัฒนาความมั่นคงด้าน การเกษตร และอาหารของประเทศและชุมชน ในมิติปริมาณ คุณภาพ ราคาและการเข้าถึงอาหาร

๕.๖ ยกระดับกระบวนทัศน์เพื่อกำหนดอนาคตประเทศ ประกอบด้วย (๑) ส่งเสริมคุณลักษณะและที่พึงประสงค์ด้านสิ่งแวดล้อมและคุณภาพชีวิตที่ดีของคนไทย (๒) พัฒนาเครื่องมือกลไกและระบบ ยุติธรรมและระบบประชาธิปไตยสิ่งแวดล้อม (๓) จัดโครงสร้างเชิงสถาบันเพื่อจัดการประเด็นร่วม ด้านการบริหารจัดการทรัพยากรธรรมชาติและสิ่งแวดล้อมที่สำคัญ (๔) พัฒนาและดำเนินโครงการที่ยกระดับ กระบวนทัศน์เพื่อกำหนดอนาคตประเทศ ด้านทรัพยากรธรรมชาติและสิ่งแวดล้อม และวัฒนธรรม บนหลักของการมีส่วนร่วม และธรรมาภิบาล

๖. ยุทธศาสตร์ด้านการปรับสมดุลและพัฒนาระบบการบริหารจัดการภาครัฐ

ประเด็น ยุทธศาสตร์ชาติด้านการปรับสมดุลและพัฒนาระบบการบริหารจัดการภาครัฐ ประกอบด้วย ๘ ประเด็น ได้แก่

๖.๑ ภาครัฐที่ยึดประชาชนเป็นศูนย์กลาง ตอบสนองความต้องการ และให้บริการอย่าง สะดวกรวดเร็ว โปร่งใส ประกอบด้วย

- (๑) การให้บริการสาธารณะของภาครัฐ ได้มาตรฐานสากลและเป็นระดับแนวหน้าของภูมิภาค
- (๒) ภาครัฐมีความเชื่อมโยงในการให้บริการสาธารณะต่างๆ ผ่านการนำเทคโนโลยีดิจิทัลมา ประยุกต์ใช้

๖.๒ ภาครัฐบริหารงานแบบบูรณาการโดยมียุทธศาสตร์ชาติเป็นเป้าหมาย และเชื่อมโยง การพัฒนาในทุกระดับ ทุกประเด็น ทุกภารกิจ และทุกพื้นที่ ประกอบด้วย

- (๑) ให้ยุทธศาสตร์ชาติเป็นกลไกขับเคลื่อนการพัฒนาประเทศ (๒) ระบบการเงินการคลังประเทศยุทธศาสตร์ชาติ ด้านการปรับสมดุลและพัฒนาระบบการบริหารจัดการภาครัฐ สนับสนุนการขับเคลื่อนยุทธศาสตร์ชาติ
- (๓) ระบบติดตามประเมินผลที่สะท้อนการบรรลุเป้าหมายยุทธศาสตร์ชาติในทุกระดับ

๖.๓ ภาครัฐมีขนาดเล็กลง เหมาะสมกับภารกิจ ส่งเสริมให้ประชาชนและทุกภาคส่วนมี ส่วนร่วมในการพัฒนาประเทศ ประกอบด้วย (๑) ภาครัฐมีขนาดที่เหมาะสม (๒) ทุกภาคส่วนมีส่วนร่วมในการ พัฒนาประเทศ (๓) ส่งเสริมการกระจายอำนาจ และสนับสนุนบทบาทชุมชนท้องถิ่นให้องค์กรปกครองส่วน ท้องถิ่นเป็นหน่วยงานที่มีสมรรถนะสูงตั้งอยู่บนหลักธรรมาภิบาล

๖.๔ ภาครัฐมีความทันสมัย ประกอบด้วย (๑) องค์กรภาครัฐมีความยืดหยุ่นเหมาะสมกับบริบท การพัฒนาประเทศ (๒) พัฒนาและปรับระบบวิธีการปฏิบัติราชการให้ทันสมัย

๖.๕ บุคลากรภาครัฐเป็นคนดีและเก่ง ยึดหลักคุณธรรม จริยธรรม มีจิตสำนึก มีความสามารถสูง มุ่งมั่น และเป็นมืออาชีพ ประกอบด้วย (๑) ภาครัฐมีการบริหารกำลังคนที่มี ความคล่องตัว ยืดหยุ่น คุณธรรม (๒) บุคลากรภาครัฐยึดค่านิยมในการทำงานเพื่อ ประชาชน มีคุณธรรม และมีการพัฒนาตามเส้นทางความก้าวหน้า ในอาชีพ

๖.๖ ภาครัฐมีความโปร่งใส ปลอดภัยยุติและประพฤตินิชอบ ประกอบด้วย

- (๑) ประชาชนและ ภาคีต่าง ๆ ในสังคมร่วมมือกันในการป้องกันการทุจริตและประพฤติ นิชอบ
- (๒) บุคลากรภาครัฐยึดมั่นในหลัก คุณธรรม จริยธรรมและความซื่อสัตย์สุจริต
- (๓) การปราบปรามการทุจริตประพฤติมิชอบมีประสิทธิภาพมีความ เด็ดขาด เป็นธรรม และตรวจสอบได้
- (๔) การบริหารจัดการการป้องกันและปราบปรามการทุจริตอย่าง เป็นระบบแบบบูรณาการ

๖.๗ กฎหมายมีความสอดคล้องเหมาะสมกับบริบทต่าง ๆ และมีเท่าที่จำเป็น ประกอบด้วย

- (๑) ภาครัฐจัดให้มีกฎหมายที่สอดคล้องและเหมาะสมกับบริบทต่าง ๆ ที่เปลี่ยนแปลง
- (๒) มีกฎหมายเท่าที่จำเป็น
- (๓) การบังคับใช้กฎหมายอย่างมีประสิทธิภาพ เท่าเทียม มีการเสริมสร้างประสิทธิภาพการใช้อกฎหมาย

๖.๘ กระบวนการยุติธรรมเคารพสิทธิมนุษยชนและปฏิบัติต่อประชาชน ประกอบด้วย

- (๑) บุคลากรและหน่วยงานในกระบวนการยุติธรรมเคารพและยึดมั่นในหลักประชาธิปไตย เคารพศักดิ์ศรีความเป็น มนุษย์ที่พึงได้รับการปฏิบัติอย่างเท่าเทียม
- (๒) ทุกหน่วยงานในกระบวนการยุติธรรม มีบทบาทเชิงรุกร่วมกันในทุกขั้นตอน ของการค้นหาความจริง
- (๓) หน่วยงานในกระบวนการยุติธรรมทั้งทางแพ่ง อาญา และปกครองมีเป้าหมายและยุทธศาสตร์ร่วมกัน
- (๔) ส่งเสริมระบบยุติธรรมทางเลือก ระบบยุติธรรมชุมชน และการมีส่วนร่วมของประชาชนในกระบวนการยุติธรรม
- (๕) พัฒนามาตรการอื่นแทนโทษทางอาญา

๑.๒ แผนพัฒนาเศรษฐกิจและสังคมแห่งชาติ ฉบับที่ ๑๒ (พ.ศ. ๒๕๖๐ - ๒๕๖๔)

วิสัยทัศน์

จากสถานะของประเทศและบริบทการเปลี่ยนแปลงต่างๆ ที่ประเทศกำลังประสบอยู่ทำให้การกำหนดวิสัยทัศน์ แผนพัฒนาฯ ฉบับที่ ๑๒ ยังคงมีความต่อเนื่องจากวิสัยทัศน์แผนพัฒนาฯ ฉบับที่ ๑๑ และกรอบหลักการของการวางแผน ที่น้อมนำและประยุกต์ใช้หลักปรัชญาของเศรษฐกิจพอเพียง ยึดคนเป็นศูนย์กลางของการพัฒนาอย่างมีส่วนร่วม การพัฒนาที่ยืดหลักสมดุลยั่งยืนโดยวิสัยทัศน์ของการพัฒนาในแผนพัฒนาฯ ฉบับที่ ๑๒ ต้องให้ความสำคัญกับการ กำหนดทิศทางการพัฒนาที่มุ่งสู่การเปลี่ยนผ่านประเทศไทย จากประเทศที่มีรายได้ปานกลางไปสู่ประเทศที่มีรายได้สูง มีความมั่นคง และยั่งยืน สังคมอยู่ร่วมกันอย่างมีความสุข และนำไปสู่การบรรลุวิสัยทัศน์ระยะยาว “มั่นคง มั่งคั่ง ยั่งยืน” ของประเทศ

เป้าหมายการพัฒนาประเทศ

๑. การหลุดพ้นจากกับดักประเทศรายได้ปานกลางสู่รายได้สูง

(๑) เศรษฐกิจขยายตัวเฉลี่ยไม่ต่ำกว่าร้อยละ ๕.๐

(๒) ผลิตภัณฑ์มวลรวมในประเทศต่อหัว (GDP Per Capita) และรายได้ประชาชาติต่อหัว (GNP Per Capita) ณ สิ้นแผนพัฒนาฯ ฉบับที่ ๑๒ ในปี ๒๕๖๔ เพิ่มขึ้นเป็น ๓๑๗,๐๕๑ บาท (๙,๓๒๕ ดอลลาร์ สหรัฐ) และ ๓๐๑,๑๙๙ บาท (๘,๘๕๙ ดอลลาร์ สหรัฐ) ต่อคนต่อปี

(๓) ผลผลิตภาพการผลิตเพิ่มขึ้นไม่ต่ำกว่าเฉลี่ยร้อยละ ๒.๕ ต่อปี

(๔) การลงทุนรวมขยายตัวไม่ต่ำกว่าเฉลี่ยร้อยละ ๘.๐ (การลงทุนของการลงทุนภาครัฐไม่ต่ำกว่า ร้อยละ ๑๐.๐ และการลงทุนของภาคเอกชนขยายตัวไม่ต่ำกว่าเฉลี่ยร้อยละ ๗.๕ ในขณะที่ปริมาณการส่งออก ขยายตัวเฉลี่ยไม่ต่ำกว่าร้อยละ ๔.๐ ต่อปี)

๒. การพัฒนาศักยภาพคนให้สนับสนุนการเจริญเติบโตของประเทศและการสร้างสังคมสูงวัยอย่างมีคุณภาพ

(๑) ประชาชนทุกช่วงวัยมีความมั่นคงทางด้านเศรษฐกิจและสังคม (SocioEconomic Security) และมีคุณภาพชีวิตที่ดีขึ้น

(๒) การศึกษาและการเรียนรู้ได้รับการพัฒนาคุณภาพ

(๓) สถาบันทางสังคมมีความเข้มแข็งเป็นฐานรากที่เอื้อต่อการพัฒนาคน

๓. การลดความเหลื่อมล้ำในสังคม

(๑) การกระจายรายได้มีความเท่าเทียมกันมากขึ้น

(๒) บริการทางสังคมมีคุณภาพและมีการกระจายอย่างทั่วถึง

๔. การสร้างการเจริญเติบโตทางเศรษฐกิจและสังคมที่เป็นมิตรกับสิ่งแวดล้อม

(๑) รักษาความมั่นคงของฐานทรัพยากร สร้างสมดุลระหว่างการอนุรักษ์และ การใช้ประโยชน์ อย่างยั่งยืนและเป็นธรรม

(๒) ขับเคลื่อนประเทศสู่เศรษฐกิจและสังคมที่เป็นมิตรต่อสิ่งแวดล้อม

(๓) เพิ่มขีดความสามารถในการรับมือภัยพิบัติและการเปลี่ยนแปลงสภาพ ภูมิอากาศ

(๔) เพิ่มประสิทธิภาพและเสริมสร้างธรรมาภิบาลในการบริหารจัดการ ทรัพยากรธรรมชาติและ สิ่งแวดล้อม

(๕) มีการบริหารจัดการน้ำให้สมดุลระหว่างการอุปสงค์และอุปทานของน้ำ

๕. การบริหารราชการแผ่นดินที่มีประสิทธิภาพ

(๑) การบริหารงานภาครัฐที่โปร่งใส เป็นธรรม มีประสิทธิภาพ และมีส่วนร่วม

(๒) ขจัดกาทุจริตคอร์รัปชัน

(๓) มีการกระจายอำนาจที่เหมาะสม

กรอบยุทธศาสตร์แผนพัฒนา เศรษฐกิจและสังคมแห่งชาติ ฉบับที่ ๑๒

ประกอบด้วย ๑๐ ยุทธศาสตร์หลัก ดังนี้

๑. ยุทธศาสตร์การเสริมสร้างและพัฒนาศักยภาพทุนมนุษย์
๒. ยุทธศาสตร์การสร้างความเป็นธรรมลดความเหลื่อมล้ำในสังคม
๓. ยุทธศาสตร์การสร้างความเข้มแข็งทางเศรษฐกิจและแข่งขันได้อย่างยั่งยืน
๔. ยุทธศาสตร์ด้านการเติบโตที่เป็นมิตรกับสิ่งแวดล้อมเพื่อพัฒนาอย่างยั่งยืน
๕. ยุทธศาสตร์ด้านความมั่นคง
๖. ยุทธศาสตร์ด้านการเพิ่มประสิทธิภาพและธรรมาภิบาลในภาครัฐ
๗. ยุทธศาสตร์ด้านการพัฒนาโครงสร้างพื้นฐานและระบบโลจิสติกส์
๘. ยุทธศาสตร์ด้านวิทยาศาสตร์ เทคโนโลยี การวิจัย และนวัตกรรม
๙. ยุทธศาสตร์การพัฒนาภาคเมือง และพื้นที่เศรษฐกิจ
๑๐. ยุทธศาสตร์ด้านการต่างประเทศ ประเทศเพื่อนบ้าน และภูมิภาค

๑.๓ แผนพัฒนาภาค / แผนพัฒนากลุ่มจังหวัด / แผนพัฒนาจังหวัด

๑) แผนพัฒนาภาค

ยุทธศาสตร์การพัฒนาภาคตะวันออกเฉียงเหนือ

ยุทธศาสตร์การพัฒนา

๑. เพิ่มศักยภาพการแข่งขันด้านเศรษฐกิจ โดยการยกมาตรฐานและประสิทธิภาพการผลิต การเกษตร การพัฒนาศักยภาพการประกอบการด้านอุตสาหกรรม อุตสาหกรรมบริการและการท่องเที่ยว การตั้ง องค์การร่วมภาครัฐและเอกชนระดับพื้นที่เพื่อส่งเสริมอำนวยความสะดวกด้านการค้าการลงทุน และ ส่งเสริมความร่วมมือทางเศรษฐกิจกับประเทศเพื่อนบ้าน

๒. สร้างคนให้มีคุณภาพ เพื่อพัฒนาคนให้มีสุขภาพที่ดีทั้งร่างกาย จิตใจและสติปัญญา รอบรู้เท่าทัน การเปลี่ยนแปลง สามารถดำรงชีพได้อย่างมีคุณภาพ

๓. สร้างสังคมและเศรษฐกิจฐานรากให้เข้มแข็งเพื่อสร้างความมั่นคงด้านอาหารแก้ไขปัญหา ความยากจน หนี้สินและการออมของครัวเรือนมีสัมมาอาชีพที่มั่นคงสามารถพึ่งพาตนเองและดูแลครอบครัว ได้อย่างอบอุ่น

๔. พื้นฟูทรัพยากรธรรมชาติและสิ่งแวดล้อมให้สมบูรณ์ โดยเร่งอนุรักษ์และฟื้นฟูพื้นที่ป่าไม้ให้ได้ ๑๕ .๙ ล้านไร่ หรือร้อยละ ๒๕ ของพื้นที่ภาค ป้องกันการรุกพื้นที่ชุ่มน้ำ พัฒนาแหล่งน้ำและระบบ ชลประทาน พื้นฟูดิน ยับยั้งการแพร่กระจายดินเค็ม และเพิ่มประสิทธิภาพการจัดการโดยส่งเสริมทำเกษตรอินทรีย์

ทิศทางการพัฒนากลุ่มจังหวัดและจังหวัด

๑. กลุ่มภาคตะวันออกเฉียงเหนือตอนบน ๑ ประกอบด้วยอุดรธานี หนองคาย หนองบัวลำภู และเลย เน้นการฟื้นฟูระบบนิเวศน์เพื่อรักษาสมดุลธรรมชาติ การปรับโครงสร้างการผลิตด้านการเกษตร การส่งเสริมการค้า การลงทุนและการท่องเที่ยวเชื่อมโยงกับประเทศเพื่อนบ้าน

๒. กลุ่มภาคตะวันออกเฉียงเหนือตอนบน ๒ ประกอบด้วย สกลนคร นครพนม และมุกดาหาร เน้นให้ความสำคัญกับความร่วมมือ ทางเศรษฐกิจกับประเทศเพื่อนบ้าน เพิ่มประสิทธิภาพการผลิตสินค้าการเกษตร ส่งเสริมพื้นที่ชลประทาน การทำปศุสัตว์โดยเฉพาะโคเนื้อ

๓. กลุ่มภาคตะวันออกเฉียงเหนือตอนกลาง ประกอบด้วย ขอนแก่น กาฬสินธุ์ มหาสารคาม และร้อยเอ็ด เน้นการพัฒนาโครงสร้างพื้นฐานของเมืองรองรับการเป็นศูนย์กลางการค้าบริการ และการลงทุนของภาค การใช้ประโยชน์พื้นที่ชลประทานให้เกิดประโยชน์สูงสุด การทำการเกษตรก้าวหน้า การเตรียมการรองรับอุตสาหกรรม พลังงานทดแทน (Ethanol) ควบคู่กับการเพิ่มประสิทธิภาพการผลิต

๔. กลุ่มภาคตะวันออกเฉียงเหนือตอนล่าง ๑ ประกอบด้วย นครราชสีมา ชัยภูมิ บุรีรัมย์ สุรินทร์ มุ่งเน้นการพัฒนาระบบชลประทานให้เต็มศักยภาพการเตรียมการรองรับอุตสาหกรรมพลังงานทดแทน (Ethanol) พัฒนาการท่องเที่ยวทั้งการท่องเที่ยวเชิงนิเวศน์และอารยธรรมขอมด้วยการสร้างคุณค่าเพิ่ม และพัฒนาเส้นทาง

๕. กลุ่มภาคตะวันออกเฉียงเหนือตอนล่าง ๒ ประกอบด้วย อุบลราชธานี ศรีสะเกษ ยโสธร และอำนาจเจริญ มุ่งเน้นการพัฒนาแหล่งน้ำ และระบบบริหารจัดการเพื่อแก้ไขปัญหา น้ำท่วมและขาดแคลนน้ำ การสร้างงานและรายได้จากการท่องเที่ยวให้มากขึ้น

๔.๓ โครงการที่สำคัญ (Flagship Project)

- (๑) โครงการผลิตข้าวหอมมะลิอินทรีย์ในทุ่งกุลาร้องไห้เพื่อการส่งออก
- (๒) โครงการพัฒนาเมืองมุกดาหารเป็นประตูสู่นิโด้จีน
- (๓) โครงการพัฒนาเส้นทางท่องเที่ยวอารยธรรมขอม
- (๔) โครงการจัดการผลิตเอทานอลในภาคอีสาน
- (๕) โครงการยกมาตรฐานการเรียนการสอนด้วยระบบศึกษาทางไกล
- (๖) โครงการเกษตรยั่งยืนเพื่อชุมชนเข้มแข็ง
- (๗) โครงการฟื้นฟูลุ่มน้ำชีตอนบนและลุ่มน้ำมูลตอนบนแบบบูรณาการเพื่อการผลิตที่ยั่งยืน

๑.๔ ยุทธศาสตร์กลุ่มจังหวัดภาคตะวันออกเฉียงเหนือตอนล่างที่ ๒ (อุบลราชธานี ศรีสะเกษ ยโสธรอำนาจเจริญ)

วิสัยทัศน์

“ ข้าวหอมมะลิเป็นเลิศ การท่องเที่ยวและการค้าชายแดนได้มาตรฐานสากล ”

พันธกิจ

๑. พัฒนาคุณภาพการผลิตตามมาตรฐาน GAP และเพิ่มมูลค่าผลิตภัณฑ์ เพิ่มช่องทางการตลาดข้าวหอมมะลิคุณภาพดี
๒. ฟื้นฟูและพัฒนาแหล่งท่องเที่ยวให้มีศักยภาพ และพัฒนาทักษะบุคลากร ส่งเสริมการประชาสัมพันธ์และการตลาดให้ได้มาตรฐาน
๓. เสริมสร้างความเข้มแข็งเครือข่ายวิสาหกิจชุมชน ผู้ประกอบการ และเครือข่ายพันธมิตรธุรกิจการค้าชายแดน ทั้งด้านการบริหารจัดการ และพัฒนาระบบโลจิสติกส์ เพื่อเศรษฐกิจเชิงสร้างสรรค์

เป้าประสงค์รวม

๑. เพิ่มผลผลิตให้ได้มาตรฐานและสร้างมูลค่าผลิตภัณฑ์ด้านการแปรรูปเพิ่มช่องทางการตลาดทั้งในและต่างประเทศ ข้าวหอมมะลิคุณภาพดี
 ๒. พัฒนาคุณภาพแหล่งท่องเที่ยวที่มีศักยภาพให้ได้มาตรฐานและเสริมสร้างการบริหารจัดการการมีส่วนร่วมขององค์กรปกครองส่วนท้องถิ่นและชุมชนในแหล่งท่องเที่ยว
 ๓. สร้างเครือข่ายการค้ากลุ่มจังหวัดเพื่อเพิ่มมูลค่าการค้าชายแดนด้วยระบบโลจิสติกส์ที่มีประสิทธิภาพ
- ร้อยละ ๙๐

ตัวชี้วัด /ค่าเป้าหมาย

๑. ร้อยละของจำนวนแปลง/ฟาร์มที่ได้รับใบรับรองมาตรฐาน GAP ข้าวหอมมะลิ ค่าเป้าหมาย
๒. ร้อยละที่เพิ่มขึ้นของรายได้จากการท่องเที่ยว ค่าเป้าหมายเฉลี่ยร้อยละ ๕ ต่อปี
๓. มูลค่าการค้าชายแดนเพิ่มขึ้น ค่าเป้าหมายร้อยละ ๑๐ ต่อปี

ประเด็นยุทธศาสตร์

กลุ่มจังหวัดภาคตะวันออกเฉียงเหนือตอนล่าง ๒ ได้กำหนดประเด็นยุทธศาสตร์การพัฒนากลุ่มจังหวัดฯ เพื่อให้บรรลุวิสัยทัศน์ ๓ ประเด็นยุทธศาสตร์ ดังนี้

ประเด็นยุทธศาสตร์ที่ ๑ พัฒนาคุณภาพและเพิ่มมูลค่าข้าวหอมมะลิสู่ความต้องการของตลาด

เป้าประสงค์

๑. เพิ่มผลผลิตและพัฒนาคุณภาพกระบวนการผลิตข้าวหอมมะลิคุณภาพดีตามมาตรฐาน
๒. พัฒนาคุณภาพกระบวนการแปรรูปตามมาตรฐานเพื่อสร้างมูลค่าเพิ่มให้ผลิตภัณฑ์จากการแปรรูปข้าวหอมมะลิ
๓. พัฒนาและเพิ่มช่องทางการตลาดข้าวหอมมะลิและผลิตภัณฑ์จากการแปรรูปข้าวหอมมะลิคุณภาพดี
๔. พัฒนาบรรจุภัณฑ์ ตราสินค้า ระบบสารสนเทศด้านการผลิตและการตลาด

ตัวชี้วัด / ค่าเป้าหมาย

- ร้อยละของจำนวนแปลง / ฟาร์มที่ได้รับใบรับรองมาตรฐาน GAP ข้าวหอมมะลิต่อจำนวนแปลง/ฟาร์มที่ได้รับการตรวจจากกระทรวงเกษตรฯ ค่าเป้าหมาย ร้อยละ ๙๐
- ร้อยละที่เพิ่มขึ้นของมูลค่าข้าวหอมมะลิของกลุ่มจังหวัด ค่าเป้าหมาย เฉลี่ยร้อยละ ๖

กลยุทธ์

- พัฒนาประสิทธิภาพกระบวนการผลิตข้าวหอมมะลิคุณภาพมาตรฐาน
- ส่งเสริมเครือข่ายผู้ประกอบการแปรรูปและสร้างผลิตภัณฑ์ข้าวหอมมะลิคุณภาพมาตรฐาน
- เพิ่มช่องทางการตลาดข้าวหอมมะลิคุณภาพดี

ประเด็นยุทธศาสตร์ที่ ๒ พัฒนาคูณภาพการท่องเที่ยวให้ได้ระดับมาตรฐานสากลเป้าประสงค์

- พัฒนาแหล่งท่องเที่ยวที่มีศักยภาพในกลุ่มจังหวัดให้มีคุณภาพและได้มาตรฐานสากล
- เสริมสร้างความเข้มแข็งในการบริหารจัดการและพัฒนาการท่องเที่ยวอย่างยั่งยืน
- สนับสนุนการพัฒนาบริการและการบริหารจัดการของเครือข่ายการท่องเที่ยวที่มีศักยภาพ
- ส่งเสริมการประชาสัมพันธ์และพัฒนาการตลาด

ตัวชี้วัด / ค่าเป้าหมาย

- ร้อยละที่เพิ่มขึ้นของรายได้จากการท่องเที่ยว ค่าเป้าหมาย ร้อยละ ๘
- ระดับความสำเร็จของการพัฒนาคุณภาพด้านการท่องเที่ยวของกลุ่มจังหวัดค่าเป้าหมาย จังหวัดละ ๑ แห่ง
- ระดับความสำเร็จในการใช้ทรัพยากรการท่องเที่ยวร่วมกันภายในกลุ่มจังหวัดค่าเป้าหมาย ๑ แผนงาน

กลยุทธ์

- เชื่อมโยงแหล่งท่องเที่ยวภายในกลุ่มจังหวัดและ/หรือระหว่างกลุ่มจังหวัดกับประเทศเพื่อนบ้าน
- ส่งเสริมความร่วมมือทุกภาคส่วนในการวางแผนและพัฒนาการท่องเที่ยว
- ส่งเสริมศักยภาพและสวัสดิการของบุคลากรการท่องเที่ยว
- พัฒนาเอกลักษณ์และส่งเสริมการตลาดท่องเที่ยวเชิงรุก

ประเด็นยุทธศาสตร์ที่ ๓ พัฒนาระบบสนับสนุนการบริหารจัดการธุรกิจการค้าและเพิ่มมูลค่า**การค้าชายแดนครบวงจรและได้มาตรฐานสากล**เป้าประสงค์

- เสริมสร้างความเข้มแข็งของเครือข่ายวิสาหกิจชุมชนและผู้ประกอบการเศรษฐกิจ เชิงสร้างสรรค์
- เสริมสร้างเครือข่ายพันธมิตรทางการค้า การลงทุนในกลุ่มจังหวัดและประเทศเพื่อนบ้าน
- ศึกษาพัฒนาระบบการให้บริการโลจิสติกส์ (Logistics) เพื่อสนับสนุนการค้า

ตัวชี้วัด / ค่าเป้าหมาย

- ร้อยละที่เพิ่มขึ้นของมูลค่าการค้าชายแดน ค่าเป้าหมาย ร้อยละ ๑๐
- ร้อยละที่เพิ่มขึ้นของมูลค่าการจำหน่ายผลิตภัณฑ์ OTOP ค่าเป้าหมาย ร้อยละ ๙
- จำนวนกิจกรรมที่เครือข่าย ๔ จังหวัดทำร่วมกัน ค่าเป้าหมาย อย่างน้อย ๓ โครงการ
- ร้อยละของจำนวนผู้ประกอบการที่เข้าร่วมโครงการที่ได้รับการสนับสนุนเงินทุนค่าเป้าหมายร้อยละ ๓๐ ของผู้ประกอบการที่เข้าร่วมโครงการ

กลยุทธ์

- เสริมสร้างความเข้มแข็งเครือข่ายธุรกิจการค้า
- เสริมสร้างเครือข่ายพันธมิตรทางการค้า การลงทุน ในกลุ่มจังหวัดและประเทศเพื่อนบ้าน
- การศึกษาวิจัยและการพัฒนาระบบผลิตและส่งออก (Logistics) เพื่อสนับสนุนธุรกิจการค้า

๑.๔ ยุทธศาสตร์การพัฒนาจังหวัดอุบลราชธานี

วิสัยทัศน์

“เมืองน่าอยู่ทันสมัย ประตูก้าวสู่การค้าการลงทุน การท่องเที่ยวหลายมิติ การเกษตรสู่สากล ”

เป้าประสงค์

๑. พัฒนาระบบผังเมือง โครงสร้างพื้นฐานและสาธารณูปโภคให้มีความทันสมัย รองรับการพัฒนาจาก ส่วนกลางและการใช้ชีวิตของประชาชนมีความมั่นคง ปลอดภัยในทุกมิติ
๒. ยกระดับคุณภาพชีวิตของประชาชนให้พร้อมรับการเปลี่ยนแปลง โดยพัฒนาการศึกษา และสาธารณสุข ที่มีคุณภาพบนความเสมอภาคและเท่าเทียมกันทางสังคม
๓. ส่งเสริมและพัฒนาให้จังหวัดเป็นศูนย์กลางการประชุมและการลงทุนในภูมิภาค
๔. พัฒนาการท่องเที่ยวบนฐานวัฒนธรรมและอัตลักษณ์ของชุมชนและยกระดับคุณภาพบุคลากรการท่องเที่ยว
๕. ส่งเสริมการแปรรูปสินค้าเกษตร โดยใช้เทคโนโลยีและนวัตกรรมสมัยใหม่เพื่อสร้างรายได้ และมูลค่าเพิ่ม
๖. ความเชื่อมั่นทุกมิติ ทั้งในด้านเศรษฐกิจ การค้าการลงทุน อาชีพ
๗. การเสริมสร้างคุณภาพชีวิต และสิ่งแวดล้อม

ประเด็นยุทธศาสตร์

๑. การพัฒนาเมืองน่าอยู่ทันสมัยและเสริมสร้างคุณภาพชีวิตของประชาชน

กลยุทธ์

๑. พัฒนาระบบบริการสาธารณสุขให้ประชาชนเข้าถึงได้ทุกกลุ่มวัย
๒. พัฒนาทรัพยากรมนุษย์เพื่อเสริมสร้างศักยภาพด้านต่างๆ ในทุกช่วงวัย
๓. พัฒนาผังเมืองและโครงสร้างพื้นฐานและสาธารณูปโภค ให้มีความทันสมัยและปลอดภัย
๔. ส่งเสริมและสนับสนุนการวิจัยและพัฒนา เพื่อรองรับการเข้าสู่ Thailand ๔.๐
๕. การพัฒนาและใช้พลังงานที่เป็นมิตรกับสิ่งแวดล้อม
๕. ส่งเสริมการใช้แนวคิดเศรษฐกิจพอเพียงในภาคการเกษตร
๖. สร้างโอกาสการบริการของรัฐอย่างทั่วถึงและเป็นธรรม

๒. การส่งเสริมการค้าและการลงทุน

กลยุทธ์

๑. พัฒนาโครงสร้างพื้นฐาน และระบบให้บริการโลจิสติกส์ (Logistics) เพื่อสนับสนุนการค้า
๒. พัฒนาศักยภาพบุคลากรด้านการค้า การลงทุน เพื่อสร้างโอกาสและเพิ่มขีดความสามารถ
๓. ยกระดับการผลิตสินค้าและบริการให้ได้มาตรฐาน
๔. ส่งเสริมการเปิดตลาด และพัฒนาความร่วมมือทางการค้า การลงทุน ทั้งในและต่างประเทศ
๕. พัฒนาและยกระดับด้านการค้าชายแดนเพื่ออำนวยความสะดวกแก่นักลงทุนและผู้ประกอบการทั้งในและ ต่างประเทศ

๓. การส่งเสริมและพัฒนาการท่องเที่ยวเชิงคุณภาพ

กลยุทธ์

๑. พัฒนากิจกรรมและแหล่งท่องเที่ยวให้มีคุณภาพและความหลากหลาย
๒. พัฒนาศักยภาพโครงสร้างพื้นฐาน ระบบบริการโลจิสติกส์และสิ่งอำนวยความสะดวกเพื่อรองรับการท่องเที่ยว
๓. ยกระดับการผลิตสินค้า บริการและการท่องเที่ยวให้ได้มาตรฐานเพื่อเพิ่มโอกาสและขีดความสามารถทางการแข่งขัน
๔. พัฒนาศักยภาพบุคลากรทางการท่องเที่ยวให้ได้มาตรฐาน
๕. ส่งเสริมการประชาสัมพันธ์การขยายตลาดเพื่อพัฒนาความร่วมมือทางการท่องเที่ยวทั้งในประเทศและต่างประเทศ
๖. ส่งเสริมการท่องเที่ยวเชิงอนุรักษ์ ท่องเที่ยวเชิงวัฒนธรรม ท่องเที่ยวเชิงเกษตร ท่องเที่ยวทางธรรมชาติ

๔. การยกระดับการผลิตและการแปรรูปสินค้าเกษตรสู่สากล

กลยุทธ์

๑. เพิ่มผลผลิตทางการเกษตรทั้งด้านคุณภาพและปริมาณด้วยเทคโนโลยีและนวัตกรรม
๒. พัฒนา/ส่งเสริมการผลิตสินค้าเกษตรและการแปรรูปให้ได้คุณภาพมาตรฐานสากลเพื่อการ
๓. พัฒนาศักยภาพเกษตรกรและผู้เกี่ยวข้องด้านการเกษตรเพื่อรองรับ Thailand ๔.๐
๔. ส่งเสริมและพัฒนาการตนเองโดยใช้หลักแนวคิดหลักปรัชญาเศรษฐกิจพอเพียง

๕. การรักษาความมั่นคงของชาติและความปลอดภัยของประชาชน

กลยุทธ์

๑. รักษาความสงบเรียบร้อยสร้างเสริมความปลอดภัยในชีวิตและทรัพย์สินของประชาชนในพื้นที่และตามแนวชายแดน
 ๒. ส่งเสริมความสัมพันธ์อันดีและความร่วมมือในการป้องกันปัญหาข้ามชาติทั้งด้านความมั่นคงเศรษฐกิจและสังคมกับประเทศเพื่อนบ้าน
 ๓. ส่งเสริมความร่วมมือและจัดระเบียบสังคม/ชุมชนต่างๆ ทั้งในด้านการดำรงชีวิตและด้านเศรษฐกิจ
- ยุทธศาสตร์การพัฒนาขององค์กรปกครองส่วนท้องถิ่นในเขตจังหวัด**

วิสัยทัศน์

“ ประชาชนมีคุณภาพชีวิตที่ดี ชุมชนเข้มแข็ง เป็นประตูการค้าการท่องเที่ยว การเกษตรมีศักยภาพ มีการพัฒนาอย่างสมดุล ยั่งยืน ตามแนวทางปรัชญาเศรษฐกิจพอเพียง ”

พันธกิจ

๑. พัฒนาระบบสาธารณูปโภคและสาธารณูปการที่ได้มาตรฐานบริการประชาชน
๒. ส่งเสริมและพัฒนาการประกอบอาชีพแก่ประชาชน
๓. ส่งเสริมการจัดการเรียนการสอนในระดับท้องถิ่น
๔. ส่งเสริมสถาบันครอบครัวให้มีความเข้มแข็ง
๕. ส่งเสริมและพัฒนาระบบการป้องกัน การดูแล และรักษาสุขภาพ แก่ประชาชน
๖. ส่งเสริมให้ประชาชนรู้จักสิทธิ หน้าที่ ตามกฎหมาย ในระบอบประชาธิปไตย
๗. ส่งเสริมและบูรณาการระบบการป้องกันและบรรเทาสาธารณภัย
๘. ส่งเสริมระบบการตรวจสอบการทำงานภาครัฐโดยภาคประชาชน
๙. ส่งเสริมให้เกิดการบูรณาการการทำงานของทุกภาคส่วน
๑๐. ส่งเสริมให้ภาคประชาชนเข้มแข็งและมีส่วนร่วมในการพัฒนาท้องถิ่น
๑๑. บริหารจัดการการท่องเที่ยวของจังหวัด
๑๒. ส่งเสริมให้เกิดการลงทุนและการพาณิชย์กรรม
๑๓. บริหารจัดการทรัพยากรธรรมชาติและสิ่งแวดล้อมโดยการมีส่วนร่วมของชุมชน
๑๔. จัดให้มีระบบบริหารจัดการพื้นที่สาธารณะ
๑๕. อนุรักษ์ฟื้นฟู และเผยแพร่ ศิลปวัฒนธรรม จารีตประเพณี และภูมิปัญญาท้องถิ่น

ยุทธศาสตร์การพัฒนา

๑. การพัฒนาโครงสร้างพื้นฐาน
 - ๑.๑ โครงการขุดลอก ห้วย หนอง และแหล่งน้ำสาธารณะ
 - ๑.๒ โครงการขยายเขตบริการไฟฟ้า ประปา
 - ๑.๓ โครงการวางระบบระบายน้ำของชุมชน/เมือง
 - ๑.๔ ก่อสร้าง/ซ่อมแซมถนนสายหลักเชื่อมระหว่างตำบล
 - ๑.๕ พัฒนาระบบชลประทาน/พัฒนาแหล่งน้ำเพื่อการอุปโภค-บริโภคในชุมชน
 - ๑.๖ การวางผังเมืองรองรับการขยายตัวของชุมชน
 - ๑.๗ การจัดให้มีระบบคมนาคมที่ได้มาตรฐานเดินทางได้สะดวกปลอดภัย
 - ๑.๘ สนับสนุนการขุดเจาะบ่อบาดาลเพื่อการอุปโภค-บริโภค และการเกษตรในชุมชน

๒. การส่งเสริมคุณภาพชีวิต
 - ๒.๑. ส่งเสริมกลุ่มอาชีพ/การรวมกลุ่มอาชีพ แก่เกษตรกร
 - ๒.๒ ส่งเสริมการศึกษาขั้นพื้นฐาน
 - ๒.๓ ส่งเสริมศูนย์พัฒนาสุขภาพประชาชนด้วยเครื่องออกกำลังกายประจำตำบล
 - ๒.๔ ส่งเสริมการเพิ่มผลผลิตทางการเกษตรแก่เกษตรกร
 - ๒.๕ ส่งเสริมการสร้างมูลค่าเพิ่มแก่สินค้าชุมชน
 - ๒.๖ พัฒนาระบบสาธารณสุขโดยการมีส่วนร่วมของประชาชน
๓. ด้านการจัดระเบียบชุมชนสังคมและการรักษาความสงบเรียบร้อย
 - ๓.๑. จัดให้มีการป้องกันและบรรเทาสาธารณภัยตลอด ๒๔ ชั่วโมง
 - ๓.๒ เพิ่มประสิทธิภาพเจ้าหน้าที่อาสาสมัครป้องกันภัยฝ่ายพลเรือน (อป.พร.)
 - ๓.๓ จัดตั้งอาสาสมัครเฝ้าระวังยาเสพติดประจำชุมชน
 - ๓.๔. จัดระเบียบชุมชนสังคมให้มีความสงบเรียบร้อย
๔. ด้านการวางแผนการส่งเสริมการลงทุน พาณิชยกรรม และการท่องเที่ยว
 - ๔.๑ ส่งเสริมการท่องเที่ยวในชุมชน
 - ๔.๒ พัฒนาแหล่งท่องเที่ยวเชิงอนุรักษ์/กิจกรรมท่องเที่ยวเชิงอนุรักษ์
 - ๔.๓ พัฒนาแหล่งท่องเที่ยวและพื้นที่รอบ ๆ แหล่งท่องเที่ยว
 - ๔.๔ ตั้งศูนย์บริการนักท่องเที่ยวประจำตำบล
 - ๔.๕ เพิ่มประสิทธิภาพในการให้บริการนักท่องเที่ยว
 - ๔.๖ อบรมมัคคุเทศก์ท้องถิ่น/พัฒนาบุคลากรท้องถิ่นด้านงานส่งเสริมการท่องเที่ยว
 - ๔.๗ การจัดระบบการบริหารจัดการแหล่งท่องเที่ยวให้มีคุณภาพ
 - ๔.๘ ส่งเสริมการลงทุนพัฒนาโรงงานอุตสาหกรรมในพื้นที่
 - ๔.๙ ส่งเสริมให้เกิดการใช้ทรัพยากรธรรมชาติอย่างมีคุณค่า
๕. ด้านการจัดการทรัพยากรธรรมชาติและสิ่งแวดล้อม
 - ๕.๑ จัดหาแหล่งกำจัดขยะ บ่อกำจัดขยะที่ถูกสุขลักษณะ
 - ๕.๒ โครงการธนาคารขยะและระบบการจัดการขยะ
 - ๕.๓ ส่งเสริมการป้องกันและกำจัดยุงลาย
 - ๕.๔ ส่งเสริมการปรับปรุงภูมิทัศน์และกำจัดวัชพืชในพื้นที่สาธารณะ
 - ๕.๕ พัฒนาเมืองเก่าให้เป็นแหล่งพักผ่อนหย่อนใจของชุมชน
 - ๕.๖ โครงการประกวดองค์กรปกครองส่วนท้องถิ่นที่จัดการสิ่งแวดล้อมดีเด่นประจำปี
 - ๕.๗ ส่งเสริมการก่อสร้างฝายน้ำล้นให้เพียงพอและทั่วถึง
 - ๕.๘ โครงการจัดหาเครื่องมือ เครื่องจักรกล ในการจัดเก็บและกำจัดขยะ
๖. ด้านศิลปวัฒนธรรม จารีตประเพณี และภูมิปัญญาท้องถิ่น
 - ๖.๑. อนุรักษ์ ส่งเสริมประเพณีของท้องถิ่น
 - ๖.๒ ตั้งศูนย์การเรียนรู้เพื่ออนุรักษ์และเผยแพร่ประเพณีภูมิปัญญาท้องถิ่น
 - ๖.๓ การสร้างแหล่งเรียนรู้และอนุรักษ์ศิลปวัฒนธรรม
๗. การบริหารจัดการทรัพยากรขององค์กรปกครองส่วนท้องถิ่น
 - ๗.๑ ปรับปรุงระบบสารสนเทศในการปฏิบัติงาน
 - ๗.๒ พัฒนาคูณภาพชีวิตพนักงานส่วนท้องถิ่น
 - ๗.๓ พัฒนาสิ่งแวดล้อมการทำงานในสำนักงานให้น่าอยู่
 - ๗.๔ จัดหาเครื่องอำนวยความสะดวกและเพิ่มประสิทธิภาพการปฏิบัติงานบุคลากรของ อปท.
 - ๗.๕ โครงการพัฒนาบุคลากรสังกัดองค์กรปกครองส่วนท้องถิ่น
 - ๗.๖ ส่งเสริมระบบเศรษฐกิจพอเพียง

๒. ยุทธศาสตร์ขององค์กรปกครองส่วนท้องถิ่น

๒.๑ วิสัยทัศน์การพัฒนาเทศบาลตำบลกุดประพาย

“โครงสร้างพื้นฐานดี อาชีพดี มากมีการศึกษา คุณภาพชีวิตที่ดี เน้นการเกษตรอินทรีย์”

๒.๒ ยุทธศาสตร์และแนวทางการพัฒนา

๑. ยุทธศาสตร์การพัฒนาด้านโครงสร้างพื้นฐาน

เป้าหมาย

เพื่อก่อสร้างและซ่อมบำรุงทางคมนาคมทั้งทางบกและทางน้ำให้มีความสะดวกรวดเร็ว และมีระบบสาธารณูปโภค สาธารณูปการ รวมทั้งโครงสร้างพื้นฐาน ที่สมบูรณ์และมาตรฐาน เพื่อสนับสนุนยุทธศาสตร์ด้านอื่น ๆ ให้ประสบความสำเร็จ โดยเฉพาะอย่างยิ่ง ด้านคมนาคมขนส่ง ด้านความสงบเรียบร้อย และความสงบสุขของประชาชนและด้านเศรษฐกิจ

แนวทางการพัฒนา

ก่อสร้างโครงสร้างพื้นฐานทางด้านเศรษฐกิจให้ประชาชนได้รับการบริการสาธารณะให้ความสะดวก และรวดเร็วขึ้น โดยเน้นการมีมาตรฐานและเกิดความยุติธรรมดังนี้

๑. ก่อสร้างและปรับปรุงบำรุงถนน สะพาน ทางเท้า ท่อระบายน้ำให้เป็นไปด้วยความสะดวก

๒. ก่อสร้าง/ซ่อมแซม/ขยายเขตไฟฟ้าเพื่อการเกษตรและไฟฟ้าสาธารณะ

ตัวชี้วัด

๑. ร้อยละของครัวเรือนที่มีการคมนาคมสะดวกรวดเร็ว

๒. จำนวนปริมาณการขยายเขตไฟฟ้าและไฟฟ้าสาธารณะให้ครบทุกครัวเรือน

๒. ยุทธศาสตร์การพัฒนาด้านเศรษฐกิจ

เป้าหมาย

เพื่อสนับสนุนเสริมสร้างความเข้มแข็งของชุมชนทางเศรษฐกิจระดับบุคคล ครอบครัวยุทธศาสตร์ท้องถิ่น โดยเฉพาะผลิตผลทางการเกษตรอินทรีย์และการแปรรูปสินค้าทางการเกษตร ให้มีความสามารถและทักษะในการพัฒนาฝีมือในการผลิตเพิ่มมูลค่าของสินค้าและสามารถขยายการตลาดไป สู่ตลาดกลาง ซึ่งเป็นไปตามยุทธศาสตร์การพัฒนาเกษตรอินทรีย์ และการแปรรูปสินค้าเกษตร และยุทธศาสตร์สร้างความสามารถในการแข่งขันทางเศรษฐกิจ และแก้ไขปัญหาความยากจนของจังหวัดอุบลราชธานี

แนวทางการพัฒนา

๑. ส่งเสริมศักยภาพและขีดความสามารถในการเพิ่มผลิตผลทางการเกษตรอินทรีย์และการแปรรูปสินค้าทางการเกษตร

๒. เสริมสร้างและเพิ่มทักษะอาชีพของครัวเรือนและกลุ่มอาชีพ

๓. สนับสนุนกองทุนกลุ่มอาชีพ

ตัวชี้วัด

๑. จำนวนบุคลากรที่มีทักษะในการผลิตผลทางการเกษตรอินทรีย์

๒. จำนวนครัวเรือนและกลุ่มอาชีพที่มีทักษะในการประกอบอาชีพ

๓. รายได้ต่อหัวประชากรเพิ่มขึ้น

๓. ยุทธศาสตร์การพัฒนาคนและสังคม

เป้าหมาย

เพื่อเสริมสร้างทักษะของคนภายในชุมชนทั้งทางด้านจิตใจ ด้านการศึกษา ด้านสวัสดิการและสังคม ด้านกีฬา ให้มีคุณภาพและพึ่งพาตนเองได้

แนวทางการพัฒนา

๑. การพัฒนาด้านคุณธรรม จริยธรรมและวัฒนธรรมประเพณีท้องถิ่น
๒. การพัฒนาและส่งเสริมการศึกษา
๓. การพัฒนาส่งเสริมด้านสุขภาพและอนามัย
๔. การพัฒนาและส่งเสริมด้านสวัสดิการชุมชน
๕. การพัฒนาและส่งเสริมด้านกีฬาและการนันทนาการ

ตัวชี้วัด

๑. จำนวนชุมชนที่มีความสงบสุขพึงปรารถนาร่วมกัน
 ๒. จำนวนประชาชนที่ได้รับการศึกษาและศึกษาเพิ่มขึ้น
 ๓. จำนวนประชาชนผู้มีสุขภาพร่างกายและสุขภาพจิตดี
๔. ยุทธศาสตร์การพัฒนาด้านแหล่งน้ำ

เป้าหมาย

เพื่อสร้างระบบน้ำดื่มน้ำใช้ที่ได้มาตรฐานสำหรับประชาชนและสร้างระบบชลประทานกักเก็บน้ำเพื่อใช้ในการเพิ่มผลผลิตทางการเกษตรให้ประชาชน

แนวทางการพัฒนา

๑. ก่อสร้าง ปรับปรุง ซ่อมแซม ขยายเขตระบบน้ำประปาหมู่บ้านให้ได้มาตรฐาน
๒. ขุดลอกร่องน้ำ ห้วย หนอง คลอง บึง ที่ได้มาตรฐานและมีประสิทธิภาพ
๓. ก่อสร้างระบบชลประทาน และฝายน้ำล้นให้มีขนาดใหญ่และเหมาะสม
๔. ก่อสร้างแหล่งกักเก็บน้ำดื่มพร้อมติดตั้งเครื่องกรองน้ำ
๕. ก่อสร้างแหล่งกักเก็บน้ำขนาดเล็กเพื่อใช้ในการเกษตร
๖. ขยายเขตและซ่อมแซมคลองส่งน้ำให้ทั่วถึง

ตัวชี้วัด

๑. ร้อยละของจำนวนประชากรที่ได้มีน้ำดื่มน้ำใช้ที่สะอาดและมาตรฐานใช้
 ๒. ร้อยละของจำนวนเกษตรกรที่ได้มีแหล่งน้ำใช้เพื่อเพิ่มผลผลิตทางการเกษตร
 ๓. ปริมาณของคลองส่งน้ำด้วยไฟฟ้าที่ได้รับการซ่อมแซม
๕. ยุทธศาสตร์การพัฒนาด้านการเมืองการบริหาร

เป้าหมาย

เพื่อสนับสนุนประชาชนทุกภาคส่วนให้มีส่วนร่วมในการพัฒนาและตรวจสอบการทำงานของภาครัฐและให้บรรลุแนวทางการดำเนินงานของจังหวัดนครราชสีมาตามยุทธศาสตร์การบริหารราชการให้เป็นไปตามหลักการบริหารจัดการบ้านเมืองที่ดี

แนวทางการพัฒนา

๑. ส่งเสริมการมีส่วนร่วมของประชาชนและองค์กรทุกภาคส่วนในการพัฒนาทางการเมืองและสังคม
๒. ส่งเสริมการเพิ่มศักยภาพของบุคลากรและองค์กรให้มีขีดความสามารถในการพัฒนา
๓. ส่งเสริมการพัฒนากระบวนการบริการประชาชนตามมาตรฐาน
๔. การพัฒนาและจัดระเบียบของชุมชนและสังคม

ตัวชี้วัด

๑. จำนวนผู้มีส่วนร่วมในการพัฒนาทางการเมืองและสังคม
๒. จำนวนบุคลากรและอุปกรณ์มีศักยภาพในการบริการประชาชนเพิ่มขึ้น
๓. ส่งเสริมการจัดการบริการประชาชนสู่มาตรฐาน
๔. ความพึงพอใจของประชาชนผู้ใช้บริการ

๖. ยุทธศาสตร์การพัฒนาด้านทรัพยากรธรรมชาติและสิ่งแวดล้อม

เป้าหมาย

เพื่อพัฒนาระบบการจัดการสิ่งแวดล้อมอันพึงปรารถนาร่วมกันไม่ให้มีปัญหาภายในชุมชนซึ่งเป็นไปตามแนวทางยุทธศาสตร์พัฒนาจังหวัด

แนวทางการพัฒนา

๑. สร้างจิตสำนึกและความตระหนักในการจัดการทรัพยากรน้ำและสิ่งแวดล้อม
๒. สร้างจิตสำนึกและความตระหนักของผู้ประกอบการและผู้บริโภค.
๓. การบริหารจัดการและรณรงค์กำจัดขยะมูลฝอย

ตัวชี้วัด

๑. จำนวนของการอนุรักษ์ทรัพยากรน้ำและสิ่งแวดล้อมให้เกิดประโยชน์สูงสุด
๒. จำนวนผู้ประกอบการและผู้บริโภคได้ให้ความร่วมมือ
๓. จำนวนปริมาณขยะมูลฝอยที่ให้การบริการลดน้อยลง

๗. ยุทธศาสตร์การพัฒนาด้านการท่องเที่ยว

เป้าหมาย

พัฒนาแหล่งท่องเที่ยวของตำบลให้สวยงาม สร้างจุดสนใจดึงดูดนักท่องเที่ยว มาเที่ยวตำบลและให้ประชาชนในชุมชนมีรายได้เพิ่มขึ้นจากการท่องเที่ยว

แนวทางการพัฒนา

๑. ปรับปรุงแหล่งท่องเที่ยวให้สวยงาม สร้างจุดสนใจดึงดูดนักท่องเที่ยว
๒. ส่งเสริมผลิตภัณฑ์หนึ่งตำบล และขายสินค้าให้นักท่องเที่ยว

ตัวชี้วัด

๑. จำนวนแหล่งท่องเที่ยวที่ได้รับการพัฒนาปรับปรุงให้ดีขึ้น
๒. ร้อยละของประชาชนที่มีรายได้จากการท่องเที่ยว

๒.๓ เป้าประสงค์ (Goals)

- (๑) เพื่อการก่อสร้าง บำรุงรักษา ซ่อมแซมถนนให้มีความสะดวกปลอดภัย และการพัฒนาการคมนาคมและการขนส่งภายในท้องถิ่นให้มีความเชื่อมโยงกับถนนสายหลักในระดับภูมิภาค
- (๒) การพัฒนาระบบสาธารณสุขปโภค สาธารณูปการ รวมทั้งโครงสร้างพื้นฐานที่สมบูรณ์และมาตรฐาน
- (๓) เพื่อพัฒนาทักษะการเรียนรู้ของเด็กเล็กภายในชุมชนทั้งด้านร่างกายและจิตใจ ด้วยการศึกษามีคุณภาพ
- (๔) เพื่อส่งเสริมการจัดงานกิจกรรมด้านการกีฬาและนันทนาการ การอนุรักษ์หรือสืบสานวัฒนธรรมประเพณีและภูมิปัญญาท้องถิ่น
- (๕) การพัฒนางานรักษาความสงบเรียบร้อย ความปลอดภัยในชีวิตและทรัพย์สิน การป้องกัน การระงับอัคคีภัยงานป้องกันและบรรเทาสาธารณภัยของท้องถิ่น
- (๖) การส่งเสริมให้ประชาชนมีสุขภาพที่ดี
- (๗) ส่งเสริมการบริการด้านสังคมสงเคราะห์ และงานสวัสดิการสังคมให้ตอบสนองต่อปัญหา ความต้องการของประชาชน
- (๘) เพื่อพัฒนากลุ่มอาชีพ และเพิ่มผลผลิตทางการเกษตรอินทรีย์
- (๙) เพอพัฒนาบุคลากรให้มีประสิทธิภาพในการปฏิบัติงาน และการให้บริการสาธารณะที่มี คุณภาพแก่ประชาชน
- (๑๐) เพื่อสนับสนุนการมีส่วนร่วมของประชาชนทุกภาคส่วนในการพัฒนาท้องถิ่น
- (๑๑) เพื่อพัฒนาระบบการจัดการสิ่งแวดล้อมอันพึงปรารถนาร่วมกันไม่ให้มีปัญหาภายในชุมชน
- (๑๒) การพัฒนาการท่องเที่ยวที่คำนึงถึงความยั่งยืนของสิ่งแวดล้อม สังคม และวัฒนธรรมกำหนดทิศทางโดยชุมชน จัดการโดยชุมชน

๒.๔ ตัวชี้วัด

- (๑) ร้อยละการเพิ่มขึ้นของทางหลวงท้องถิ่นที่มีมาตรฐาน
- (๒) ร้อยละของสาธารณูปโภคที่ได้รับการพัฒนา
- (๓) ร้อยละของเด็กก่อนระดับวัยเรียน/ประถมศึกษาที่ได้รับการบริการด้านการศึกษาของท้องถิ่น
- (๔) จำนวนกิจกรรมที่ศูนย์พัฒนาเด็กเล็กได้มีการพัฒนาคุณภาพการศึกษา
- (๕) จำนวนกิจกรรมด้านการกีฬาและนันทนาการ การศาสนา วัฒนธรรมและภูมิปัญญา ท้องถิ่นที่ได้รับการส่งเสริมการดำเนินการอย่างต่อเนื่อง
 - (๖) ร้อยละของประชาชนที่ได้รับการช่วยเหลือด้านการป้องกันและบรรเทาสาธารณภัย
 - (๗) ร้อยละของอุบัติเหตุที่เกิดขึ้นลดลง
 - (๘) ร้อยละประชาชนที่มีการร้องเกี่ยวกับติดยาเสพติดที่ลดลง
 - (๙) ร้อยละของผู้ป่วยโรคติดต่อที่ลดลง
 - (๑๐) ร้อยละของประชาชนได้รับการด้านสาธารณสุขของท้องถิ่น
 - (๑๑) ร้อยละของผู้สูงอายุ ผู้พิการ ผู้ป่วยเอดส์ และผู้ยากไร้ที่ได้รับการช่วยเหลือด้าน สวัสดิการสังคม หรือ การสังคมสงเคราะห์
 - (๑๒) ร้อยละประชาชนที่ได้รับการส่งเสริมความรู้ด้านเกษตร/การประกอบอาชีพ
 - (๑๓) ร้อยละของบุคลากรที่ได้รับการพัฒนาประสิทธิภาพ
 - (๑๔) ร้อยละความพึงพอใจของประชาชนและผู้ที่มีส่วนได้เสียต่อการบริการสาธารณะของท้องถิ่น
 - (๑๕) ร้อยละประชาชนที่มีส่วนร่วมในการบริหารการพัฒนาของท้องถิ่น
 - (๑๖) ร้อยละของปริมาณขยะครัวเรือนที่ลดลง
 - (๑๗) ร้อยละของประชาชนที่เข้าร่วมกิจกรรมด้านการอนุรักษ์ทรัพยากรธรรมชาติและสิ่งแวดล้อม

๒.๕ ค่าเป้าหมาย

๑. เส้นทางคมนาคมได้มาตรฐาน ประชาชนใช้สัญจรไปมาได้อย่างสะดวก รวดเร็วและปลอดภัย
๒. การพัฒนาโครงสร้างพื้นฐานมีประสิทธิภาพ ประชาชนมีคุณภาพชีวิตที่ดี
๓. ศูนย์พัฒนาเด็กเล็กได้รับการส่งเสริม พัฒนาศักยภาพทางด้านการศึกษา กีฬา นันทนาการ ศาสนา และวัฒนธรรม
 ๔. ประชาชนมีการสืบสาน อนุรักษ์ฟื้นฟู ขนบธรรมเนียม ประเพณี วัฒนธรรม และภูมิปัญญา ท้องถิ่นอย่างต่อเนื่อง
 ๕. ชุมชนมีความสงบเรียบร้อย ประชาชนได้รับการช่วยเหลือบรรเทาปัญหาความเดือดร้อน จากสาธารณภัยอย่างรวดเร็วและทั่วถึง
 ๖. ประชาชนมีสุขภาพพลานามัยแข็งแรง
 ๗. ประชาชนได้รับการส่งเสริมด้านสังคมสงเคราะห์และสวัสดิการสังคมอย่างทั่วถึง
 ๘. กลุ่มอาชีพ กลุ่มสตรี กลุ่มเกษตรกร มีความเข้มแข็งและมีศักยภาพในการพัฒนาท้องถิ่น ประชาชนมีอาชีพ รายได้ สามารถพึ่งพาตนเองได้
 ๙. องค์กรมีระบบการบริหารจัดการที่ดี และมีศักยภาพในการปฏิบัติงานเพิ่มขึ้น
 ๑๐. ประชาชนในท้องถิ่นมีความพึงพอใจต่อการบริการ และมีส่วนร่วมในการพัฒนาท้องถิ่น
 ๑๑. ปริมาณขยะตกค้างครัวเรือนลดลง ประชาชนเห็นความสำคัญและให้ความร่วมมือในการ อนุรักษ์ ฟื้นฟู ทรัพยากรธรรมชาติและสิ่งแวดล้อม
 ๑๒. ท้องถิ่นมีแหล่งท่องเที่ยวเชิงนิเวศน์ สังคม วิถีชีวิตและวัฒนธรรมของท้องถิ่น โดยจัดการของชุมชน

๒.๖ กลยุทธ์

๑. ยุทธศาสตร์การพัฒนาด้านโครงสร้างพื้นฐาน

๑.๑ กลยุทธ์การพัฒนากระบวนคมนาคมและขนส่ง ทางระบายน้ำ สะพาน

๑.๒ กลยุทธ์การพัฒนากระบวนสาธารณูปโภค สาธารณูปการ โครงสร้างพื้นฐานที่จำเป็น

๑.๓ กลยุทธ์การพัฒนากระบวนชลประทาน หรือการพัฒนาแหล่งน้ำและระบบบริหารจัดการน้ำเพื่อการอุปโภค บริโภคและการเกษตรในท้องถิ่น

๒. ยุทธศาสตร์การพัฒนาด้านเศรษฐกิจ

๒.๑ กลยุทธ์การเพิ่มประสิทธิภาพการเสริมสร้างความเข้มแข็งของชุมชนทางเศรษฐกิจระดับบุคคล ครอบครัว และชุมชนท้องถิ่น

๒.๒ กลยุทธ์การพัฒนาการผลิตผลทางการเกษตรอินทรีย์และการแปรรูปสินค้าทางการเกษตร

๒.๓ กลยุทธ์การพัฒนาการส่งเสริมและสนับสนุนงานการพัฒนาฝีมือในการผลิตเพิ่มมูลค่าของสินค้าและสามารถขยายการตลาดไปสู่ตลาดกลาง

๒.๔ กลยุทธ์การพัฒนาการส่งเสริมการสร้างงานและสร้างอาชีพให้แก่ประชาชนกลุ่มผู้สูงอายุและผู้พิการสตรี ผู้ด้อยโอกาส ทั้งในภาคเกษตรกรรม ภาคอุตสาหกรรม และหัตถกรรม กลุ่มวิสาหกิจ ชุมชน

๓. ยุทธศาสตร์การพัฒนาคนและสังคม

๓.๑ กลยุทธ์การเพิ่มประสิทธิภาพการจัดระเบียบชุมชน งานด้านการรักษาความสงบ เรียบร้อย การป้องกัน และบรรเทาสาธารณภัย การส่งเสริมและสนับสนุนงานป้องกันและแก้ไขปัญหาเสพติด อย่างเป็นระบบ

๓.๒ กลยุทธ์การพัฒนากระบวนบริการสาธารณสุขของท้องถิ่น

๓.๓ กลยุทธ์การพัฒนาการส่งเสริมและสนับสนุนด้านสวัสดิการสังคมและสังคม สงเคราะห์ การพัฒนาคุณภาพชีวิต การพัฒนาการสนับสนุนที่พอกอาศัยแก่ผู้ยากไร้ ผู้ด้อยโอกาส

๓.๔ กลยุทธ์การพัฒนาการส่งเสริมทักษะของคนภายในชุมชนทั้งทางด้านจิตใจ ด้านการศึกษา ด้านกีฬา สวัสดิการและสังคม ให้มีคุณภาพและพึ่งพาตนเองได้

๔. ยุทธศาสตร์การพัฒนาด้านแหล่งน้ำ

๔.๑ กลยุทธ์การพัฒนาเพื่อสร้างระบบน้ำดื่มน้ำใช้ที่ได้มาตรฐานสำหรับประชาชน

๔.๒ กลยุทธ์การก่อสร้างระบบชลประทานกักเก็บน้ำเพื่อใช้ในการเพิ่มผลผลิตทางการเกษตรให้ประชาชน

๔.๓ กลยุทธ์การพัฒนาและอนุรักษ์แหล่งน้ำตามธรรมชาติให้ยั่งยืน

๕. ยุทธศาสตร์การพัฒนาด้านการเมืองการบริหาร

๕.๑ กลยุทธ์การพัฒนาการส่งเสริมการปกครองระบบประชาธิปไตย ความปรองดอง สมานฉันท์ และส่งเสริมการมีส่วนร่วมของทุกภาคส่วน

๕.๒ กลยุทธ์การพัฒนาศักยภาพของบุคลากร การพัฒนานวัตกรรมและเทคโนโลยี สารสนเทศ และการจัดหาเครื่องมือ อุปกรณ์ เพื่อเพิ่มประสิทธิภาพการปฏิบัติงานของท้องถิ่น

๖. ยุทธศาสตร์การพัฒนาด้านทรัพยากรธรรมชาติและสิ่งแวดล้อม

๕.๑ กลยุทธ์การพัฒนาด้านการส่งเสริมการอนุรักษ์ทรัพยากรธรรมชาติและจัดการ สิ่งแวดล้อม ชยะมูลฝอย และสิ่งปฏิกูล

๕.๒ กลยุทธ์การพัฒนาสิ่งแวดล้อมควบคู่กับการท่องเที่ยวเชิงอนุรักษ์ที่คำนึงถึงความยั่งยืนของสิ่งแวดล้อม สังคม วิถีชีวิตของชุมชนและวัฒนธรรมของท้องถิ่น กำหนดทิศทางโดยชุมชน จัดการโดยชุมชน

๕.๓ กลยุทธ์การพัฒนากระบวนจัดการสิ่งแวดล้อมอันพึงปรารถนาร่วมกันไม่ให้มีปัญหภายในชุมชน

๗. ยุทธศาสตร์การพัฒนาด้านการท่องเที่ยว

๗.๑ กลยุทธ์การพัฒนาแหล่งท่องเที่ยวของตำบลให้สวยงาม สร้างจุดสนใจดึงดูดนักท่องเที่ยว มาเที่ยวตำบล และให้ประชาชนในชุมชนมีรายได้เพิ่มขึ้นจากการท่องเที่ยว

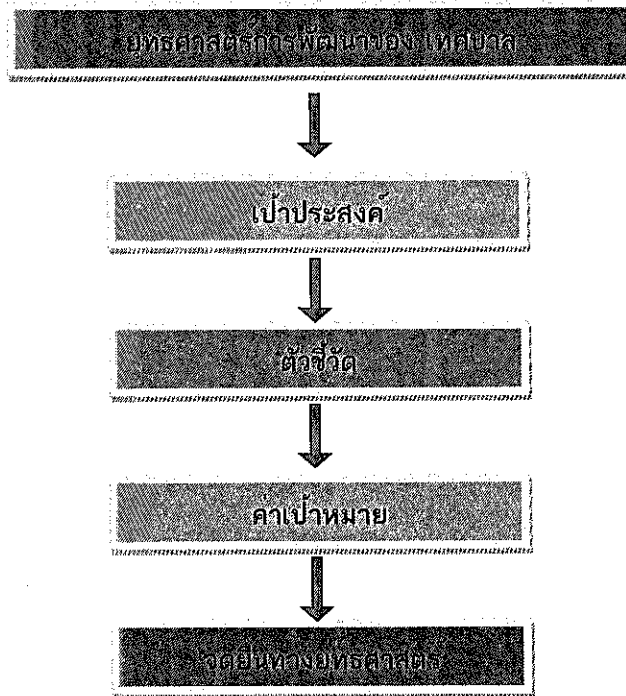
๗.๒ กลยุทธ์ส่งเสริมการท่องเที่ยวเชิงอนุรักษ์ที่คำนึงถึงความยั่งยืนของสิ่งแวดล้อม

๒.๗ จุดยืนทางยุทธศาสตร์

การกำหนดตำแหน่งจุดยืนทางยุทธศาสตร์ (Positioning) ของเทศบาลตำบลกุดประพาย จะกำหนดตามกรอบความเชื่อมโยงของยุทธศาสตร์ชาติ ๒๐ ปี, แผนพัฒนาเศรษฐกิจและสังคมแห่งชาติ ฉบับที่ ๑๒, ยุทธศาสตร์กลุ่มจังหวัดภาคตะวันออกเฉียงเหนือตอนล่าง ๒, ยุทธศาสตร์การพัฒนาจังหวัดอุบลราชธานี และยุทธศาสตร์การพัฒนาขององค์กรปกครองส่วนท้องถิ่นในเขตจังหวัด เพื่อแก้ไขปัญหา ความเดือดร้อน และความต้องการ ของประชาชน โดยดำรงไว้ ซึ่งอัตลักษณ์ของชุมชน ตลอดจนวิถีชีวิตความเป็นอยู่ของประชาชนในท้องถิ่น มีจุดมุ่งหมายสู่การพัฒนาที่ยั่งยืนสอดคล้องกับวิถีชีวิตชุมชนเกษตรกรรมตามแนวทฤษฎีเศรษฐกิจพอเพียง

๒.๘ การเชื่อมโยงของยุทธศาสตร์ในภาพรวม

การจัดทำแผนพัฒนาท้องถิ่นของเทศบาลตำบลกุดประพายมีความเชื่อมโยงของยุทธศาสตร์ในภาพรวม ดังนี้



๓. การวิเคราะห์เพื่อพัฒนาท้องถิ่น

๓.๑ การวิเคราะห์กรอบการจัดทำยุทธศาสตร์ขององค์กรปกครองส่วนท้องถิ่น

๑. ผลการวิเคราะห์ศักยภาพเพื่อการประเมินสถานการณ์การพัฒนาในปัจจุบันและโอกาสการพัฒนาในอนาคตของท้องถิ่นด้วยวิธีการ SWOT

๑.๑ ผลการวิเคราะห์สภาวะแวดล้อม

ผลการวิเคราะห์โดยมีปัจจัยที่เป็นจุดแข็ง จุดอ่อน โอกาสและอุปสรรคหรือภัยคุกคามของเทศบาลตำบลกุดประพาย มีดังต่อไปนี้

๑. ปัจจัยที่เป็นจุดแข็ง (Strengths)

๑.๑ ผู้บริหารที่มาจากการเลือกตั้งโดยตรงจากประชาชนมีความมุ่งมั่นตั้งใจที่จะพัฒนาท้องถิ่นและให้ความสนใจกับการวางแผนเชิงรุก

๑.๒ บุคลากรมีความพร้อมที่จะให้ความร่วมมือในการปฏิบัติงานของเทศบาลตำบลกุดประพาย

๑.๓ บุคลากรมีความพร้อมที่จะรับการเปลี่ยนแปลงภายใต้สภาพการทำงานอย่างเป็นพลวัตร

๑.๔ บุคลากรมีความรักและผูกพันกับท้องถิ่นซึ่งส่งผลให้เป็นกลไกในการขับเคลื่อนการพัฒนาท้องถิ่นได้เป็นอย่างดี

๒. จุดอ่อนขององค์กร (Weaknesses)

- ๒.๑ ขาดการวางแผนเชิงกลยุทธ์ที่จะพัฒนาให้องค์กรและท้องถิ่นมีความเจริญก้าวหน้า
- ๒.๒ โครงสร้างการทำงาน การมอบหมายงานและการกำหนดภาระงานของบุคลากรไม่ชัดเจนทำให้การปฏิบัติงานเกิดความสับสนและขาดประสิทธิภาพ
- ๒.๓ ความไม่ชัดเจนของการกำหนดภาระงานมีผลต่อการประเมินผลการปฏิบัติราชการ ทำให้การประเมินผลการปฏิบัติงานของบุคลากรไม่เหมาะสมและเป็นธรรม
- ๒.๔ ระบบการปฏิบัติงานยังไม่สอดคล้องกับการบริหารกิจการบ้านเมืองที่ดีและหลักการมุ่งเน้นผลสัมฤทธิ์
- ๒.๕ ขาดระบบการประเมินผลแบบมุ่งเน้นผลงาน ทำให้ไม่สามารถกำหนดตัวชี้วัดผลการดำเนินงานที่เหมาะสมสำหรับผู้บริหารในการพิจารณาผลงาน
- ๒.๖ ขาดบุคลากรที่มีความรู้ความสามารถเฉพาะด้านและเป็นประโยชน์ต่อการปฏิบัติงาน
- ๒.๗ ขาดแผนพัฒนาบุคลากรของเทศบาลตำบลกุดประพาศายเป็นระบบและต่อเนื่อง
- ๒.๘ ขาดระบบการบริหารจัดการทรัพยากรที่จะเป็นประโยชน์ต่อการพัฒนาท้องถิ่น
- ๒.๙ การบริหารในเทศบาลตำบลกุดประพาศขาดการประสานงานและเชื่อมโยงอย่างเป็นระบบ

๓. โอกาสในการพัฒนา

- จากการวิเคราะห์ที่กฎหมายที่เกี่ยวข้อง แนวทางนโยบายของรัฐบาล แผนพัฒนาเศรษฐกิจและสังคมแห่งชาติ ฉบับที่ ๑๒ (พ.ศ. ๒๕๖๐-๒๕๖๔) ยุทธศาสตร์การพัฒนาจังหวัด/กลุ่มจังหวัด และอำเภอ ผลการวิเคราะห์มีดังนี้
- ๓.๑ พระราชบัญญัติเทศบาล พ.ศ. ๒๔๙๖ แก้ไขเพิ่มเติม ฉบับที่ ๑๓ พ.ศ. ๒๕๕๒ ได้ให้อำนาจและบทบาทเทศบาลในการพัฒนาท้องถิ่นครอบคลุมหลายด้าน
- ๓.๒ มีสินค้าทางการเกษตรที่สามารถสร้างรายได้และอาชีพแก่ประชาชน
- ๓.๓ มีงานประเพณีที่เป็นเอกลักษณ์เฉพาะของเทศบาลตำบลกุดประพาศ
- ๓.๔ มีทรัพยากรธรรมชาติที่ส่งเสริมให้ประชาชนมีคุณภาพชีวิตที่ดีและพัฒนาให้ประชาชนเกิดรายได้
- ๓.๕ การพัฒนาการบริหารไปสู่หลักการบริหารกิจการบ้านเมืองที่ดี ทำให้เทศบาลตำบลกุดประพาศต้องปรับปรุงการทำงานให้มีประสิทธิภาพโดยคำนึงถึงความโปร่งใสการมีส่วนร่วมของประชาชนและความรับผิดชอบต่อสังคม เพื่อมุ่งสู่ประโยชน์สุขของประชาชน
- ๓.๖ พระราชบัญญัติข้อมูลข่าวสารของราชการ พ.ศ. ๒๕๔๐ เปิดโอกาสให้ประชาชนได้รับรู้ข้อมูลข่าวสารของราชการทำให้เทศบาลตำบลกุดประพาศต้องมีความพร้อมต่อการเปิดเผยข้อมูลข่าวสารให้แก่สาธารณะ
- ๓.๗ รัฐธรรมนูญแห่งราชอาณาจักรไทย พ.ศ. ๒๕๕๐ บัญญัติเกี่ยวกับเรื่องสิทธิมนุษยชน จึงเป็นโอกาสให้เทศบาลตำบลกุดประพาศต้องปฏิบัติงานเพื่อการคุ้มครองและปกป้องสิทธิมนุษยชนทุกด้าน
- ๓.๘ รัฐบาลมีนโยบายและให้การสนับสนุนการพัฒนาเศรษฐกิจของท้องถิ่นให้เข้มแข็ง
- ๓.๙ นโยบายการปฏิรูประบบราชการนำไปสู่ยุทธศาสตร์ในการพัฒนาระบบราชการเรื่องการปรับเปลี่ยนกระบวนทัศน์ วัฒนธรรมและค่านิยมของระบบราชการ

๔. อุปสรรคต่อการพัฒนา

- ๔.๑ โครงสร้างพื้นฐานในด้านถนน ไฟฟ้า น้ำประปา โทรศัพท์ ที่มีอยู่ไม่สามารถใช้งานได้คุ้มค่าและเป็นประโยชน์อย่างเพียงพอ
- ๔.๒ ขาดการวางแผนเพื่อส่งเสริมการประกอบอาชีพและการสร้างรายได้ให้แก่ประชาชน ทำให้ประชาชนอพยพเคลื่อนย้ายแรงงานออกจากพื้นที่
- ๔.๓ เยาวชนผู้ด้อยโอกาสทางสังคม ผู้สูงอายุและผู้พิการในท้องถิ่นยังมีคุณภาพชีวิตที่ไม่ได้มาตรฐาน
- ๔.๔ การให้บริการด้านสุขภาพอนามัยยังไม่เพียงพอ
- ๔.๕ ขาดการประยุกต์ใช้องค์ความรู้ด้านเกษตรกรรม อุตสาหกรรม ธุรกิจและสุขภาพอนามัยที่จะช่วยส่งเสริมคุณภาพชีวิตที่ดี
- ๔.๖ กระแสวัฒนธรรมตะวันตกและความเป็นเมืองมีผลกระทบต่อวิถีชีวิตเชิงการอนุรักษ์วัฒนธรรมที่ดั้งเดิม
- ๔.๗ ประชาชนขาดการพัฒนาด้านการผลิต การตลาด การแปรรูปเกษตรและการท่องเที่ยว
- ๔.๘ ประชาชนขาดการมีส่วนร่วมในการตรวจสอบการบริหารงานขององค์กรปกครองส่วนท้องถิ่น
- ๔.๙ ประชาชนขาดจิตสำนึกในการอนุรักษ์ทรัพยากรธรรมชาติและสิ่งแวดล้อม

ส่วนที่ ๓

การนำแผนพัฒนาท้องถิ่นห้าปีไปสู่การปฏิบัติ

๑. ยุทธศาสตร์การพัฒนาและแผนงาน

ที่	ยุทธศาสตร์	ด้าน	แผนงาน	หน่วยงานรับผิดชอบหลัก	หน่วยงานสนับสนุน
๑	ด้านโครงสร้างพื้นฐาน	บริการชุมชนและสังคม	- อุตสาหกรรมและการโยธา	กองช่าง	สำนักปลัด
๒	ด้านเศรษฐกิจ	บริการชุมชนและสังคม	- สร้างความเข้มแข็งของชุมชน	สำนักปลัด	กองช่าง
๓	ด้านคนและสังคม	การเศรษฐกิจ	- การเกษตร	- สำนักปลัด - กองการศึกษา	กองช่าง
		บริหารทั่วไป	- บริหารงานทั่วไป		
		บริการชุมชนและสังคม	- การศึกษา - สาธารณสุข - อุตสาหกรรมและการโยธา - สร้างความเข้มแข็งของชุมชน - การศาสนา วัฒนธรรมและนันทนาการ		
๔	ด้านแหล่งน้ำ	งบกลาง	- งบกลาง	กองช่าง	สำนักปลัด
๕	ด้านการเมืองการบริหาร	การเศรษฐกิจ	- อุตสาหกรรมและการโยธา	- กองช่าง	สำนักปลัด
		บริหารงานทั่วไป	- การเกษตร		
๖	ด้านทรัพยากรธรรมชาติและสิ่งแวดล้อม	บริการชุมชนและสังคม	- บริหารงานทั่วไป	- สำนักปลัด - กองคลัง - กองการศึกษา - กองช่าง	กองช่าง
			การรู้จักความสงบภายใน		
			- การศึกษา - สาธารณสุข - สังคมสงเคราะห์ - เศรษฐกิจชุมชน - สร้างความเข้มแข็ง		
๗	ด้านทรัพยากรธรรมชาติและสิ่งแวดล้อม	การเศรษฐกิจ	- การเกษตร	สำนักปลัด	กองช่าง
๗	ด้านการท่องเที่ยว	บริการชุมชนและสังคม	- การศาสนา วัฒนธรรมและนันทนาการ	สำนักปลัด	กองช่าง

๒. บัญชีโครงการพัฒนาท้องถิ่น

บัญชีสรุปโครงการพัฒนา
แผนพัฒนาท้องถิ่น (พ.ศ. ๒๕๖๖ - ๒๕๗๐)
เทศบาลตำบลภูประทาย

ยุทธศาสตร์	พ.ศ. ๒๕๖๖		พ.ศ. ๒๕๖๗		พ.ศ. ๒๕๖๘		พ.ศ. ๒๕๖๙		พ.ศ. ๒๕๗๐		รวม ๕ ปี	
	จำนวนโครงการ	งบประมาณ (บาท)	จำนวนโครงการ	งบประมาณ (บาท)	จำนวนโครงการ	งบประมาณ (บาท)	จำนวนโครงการ	งบประมาณ (บาท)	จำนวนโครงการ	งบประมาณ (บาท)	จำนวนโครงการ	งบประมาณ (บาท)
ยุทธศาสตร์ที่ ๑ การพัฒนาด้านโครงสร้างพื้นฐาน	๑.๑ แผนงานอุตสาหกรรมและการโยธา	๙๖,๙๑๗,๐๐๐	๒๑	๓๕,๙๒๐,๐๐๐	๑๕	๔๒,๓๕๕,๐๐๐	๑๖	๓๔,๐๕๔,๐๐๐	๑๒	๑๐,๖๕๗,๐๐๐	๑๐๙	๒๒๐,๓๐๓,๐๐๐
	รวม	๙๖,๙๑๗,๐๐๐	๒๑	๓๕,๙๒๐,๐๐๐	๑๕	๔๒,๓๕๕,๐๐๐	๑๖	๓๔,๐๕๔,๐๐๐	๑๒	๑๐,๖๕๗,๐๐๐	๑๐๙	๒๒๐,๓๐๓,๐๐๐
ยุทธศาสตร์ที่ ๒ การพัฒนาด้านเศรษฐกิจ	๒.๑ แผนงานสร้างความเข้มแข็งของชุมชน	๑๐๐,๐๐๐	๒	๑๐๐,๐๐๐	๖	๒๕๐,๐๐๐	๔	๑๖๐,๐๐๐	๕	๑๘๐,๐๐๐	๑๙	๗๙๐,๐๐๐
	รวม	๑๐๐,๐๐๐	๒	๑๐๐,๐๐๐	๖	๒๕๐,๐๐๐	๔	๑๖๐,๐๐๐	๕	๑๘๐,๐๐๐	๑๙	๗๙๐,๐๐๐
ยุทธศาสตร์ที่ ๓ การพัฒนาคนและสังคม	๓.๑ แผนงานการศึกษา	๔,๓๒๐,๐๐๐	-	-	-	-	-	-	-	-	๑๓	๔,๓๒๐,๐๐๐
	๓.๒ แผนงานสาธารณสุข	๘๒๐,๐๐๐	๕	๘๒๐,๐๐๐	๘	๙๒๐,๐๐๐	๖	๘๕๐,๐๐๐	๖	๘๕๐,๐๐๐	๓๐	๔,๒๖๐,๐๐๐
	๓.๓ แผนงานสร้างความเข้มแข็งของชุมชน	๑๕๐,๐๐๐	๓	๑๕๐,๐๐๐	๓	๑๕๐,๐๐๐	๓	๑๕๐,๐๐๐	๓	๑๕๐,๐๐๐	๑๕	๗๕๐,๐๐๐
	๓.๔ แผนงานการศึกษา วัฒนธรรม และนันทนาการ	๖๕๐,๐๐๐	๖	๖๕๐,๐๐๐	๖	๖๕๐,๐๐๐	๖	๖๕๐,๐๐๐	๖	๖๕๐,๐๐๐	๓๐	๓,๒๕๐,๐๐๐
รวม	๖,๓๔๐,๐๐๐	๒๗	๑,๖๒๐,๐๐๐	๑๗	๑,๗๒๐,๐๐๐	๑๕	๑,๖๕๐,๐๐๐	๑๕	๑,๖๕๐,๐๐๐	๘๘	๑๒,๙๘๐,๐๐๐	
ยุทธศาสตร์ที่ ๔ การพัฒนาด้านแหล่งน้ำ	๔.๑ แผนงานอุตสาหกรรมและการโยธา	๑,๔๕๕,๐๐๐	๒	๔,๓๖๒,๐๐๐	๓	๒,๑๘๑,๐๐๐	๕	๓,๖๓๕,๐๐๐	-	-	๑๖	๑๑,๖๓๒,๐๐๐
	รวม	๑,๔๕๕,๐๐๐	๒	๔,๓๖๒,๐๐๐	๓	๒,๑๘๑,๐๐๐	๕	๓,๖๓๕,๐๐๐	-	-	๑๖	๑๑,๖๓๒,๐๐๐

ยุทธศาสตร์	พ.ศ. ๒๕๖๖		พ.ศ. ๒๕๖๗		พ.ศ. ๒๕๖๘		พ.ศ. ๒๕๖๙		พ.ศ. ๒๕๗๐		รวม ๕ ปี				
	จำนวนโครงการ	งบประมาณ (บาท)	จำนวนโครงการ	งบประมาณ (บาท)	จำนวนโครงการ	งบประมาณ (บาท)	จำนวนโครงการ	งบประมาณ (บาท)	จำนวนโครงการ	งบประมาณ (บาท)	จำนวนโครงการ	งบประมาณ (บาท)	จำนวนโครงการ	รวม ๕ ปี	
ยุทธศาสตร์ที่ ๕ การพัฒนาด้านการเมืองการ บริหาร	๑๔	๑,๓๗๐,๐๐๐	๑๓	๑,๒๒๐,๐๐๐	๑๓	๑,๒๑๐,๐๐๐	๑๓	๑,๒๑๐,๐๐๐	๑๓	๑,๒๑๐,๐๐๐	๖๖	๖,๒๒๐,๐๐๐			
	-	-	๗	๑,๐๕๐,๐๐๐	-	-	-	-	-	-	๗	๑,๐๕๐,๐๐๐			
	๘	๖๔๐,๐๐๐	-	-	-	-	-	-	-	-	๘	๖๔๐,๐๐๐			
	๒๒	๒,๐๑๐,๐๐๐	๒๑	๒,๒๗๐,๐๐๐	๑๓	๑,๒๑๐,๐๐๐	๑๓	๑,๒๑๐,๐๐๐	๑๓	๑,๒๑๐,๐๐๐	๘๑	๗,๙๑๐,๐๐๐			
ยุทธศาสตร์ที่ ๖ การพัฒนาด้านทรัพยากรธรรมชาติและ สิ่งแวดล้อม	๑	๓๐,๐๐๐	๑	๓๐,๐๐๐	๒	๕๐,๐๐๐	๒	๖๐,๐๐๐	๒	๓๓๐,๐๐๐	๘	๓๐๐,๐๐๐			
	๓	๒๐๐,๐๐๐	๓	๒๐๐,๐๐๐	๖	๕๐,๐๐๐	๔	๒๕๐,๐๐๐	๓	๑๕๐,๐๐๐	๑๙	๘๕๐,๐๐๐			
	๔	๒๓๐,๐๐๐	๔	๒๓๐,๐๐๐	๘	๑๐๐,๐๐๐	๖	๓๑๐,๐๐๐	๕	๒๘๐,๐๐๐	๒๗	๑,๑๕๐,๐๐๐			
	๘	๕๐,๐๐๐	๑	๕๐,๐๐๐	๒	๑๐๐,๐๐๐	๒	๑๐๐,๐๐๐	๒	๑๐๐,๐๐๐	๘	๔๐๐,๐๐๐			
ยุทธศาสตร์ที่ ๗ การพัฒนาด้านการท่องเที่ยว	๑	๕๐,๐๐๐	๑	๕๐,๐๐๐	๒	๕๐,๐๐๐	๒	๑๐๐,๐๐๐	๒	๑๐๐,๐๐๐	๘	๔๐๐,๐๐๐			
	๑	๕๐,๐๐๐	๑	๕๐,๐๐๐	๒	๕๐,๐๐๐	๒	๑๐๐,๐๐๐	๒	๑๐๐,๐๐๐	๘	๔๐๐,๐๐๐			
	๑	๕๐,๐๐๐	๑	๕๐,๐๐๐	๒	๕๐,๐๐๐	๒	๑๐๐,๐๐๐	๒	๑๐๐,๐๐๐	๘	๔๐๐,๐๐๐			
	๑๐๗	๑๐๗,๑๐๑,๐๐๐	๖๕	๔๔,๕๕๒,๐๐๐	๖๔	๔๔,๕๕๒,๐๐๐	๖๑	๔๑,๑๑๙,๐๐๐	๕๒	๑๔,๐๗๗,๐๐๐	๓๒๐	๒๕๕,๑๖๕,๐๐๐			
รวม															

๒. บัญชีโครงการพัฒนาท้องถิ่น

**รายละเอียดโครงการพัฒนา
แผนพัฒนาท้องถิ่น (พ.ศ. ๒๕๖๖ - ๒๕๗๐)
เทศบาลตำบลกุดประทาย**

- ก. ยุทธศาสตร์การพัฒนาจังหวัดที่ ๑ การพัฒนาเมืองมาอยู่ทันสมัยและเสริมสร้างคุณภาพชีวิตของประชาชน
ข. ยุทธศาสตร์การพัฒนาขององค์การปกครองส่วนท้องถิ่นในเขตจังหวัด ยุทธศาสตร์ที่ ๑ การพัฒนาโครงสร้างพื้นฐาน

๑. ยุทธศาสตร์การพัฒนาโครงสร้างพื้นฐาน

๑.๑ แผนงาน อุตุสภาพธรรมและการโยธา

ที่	โครงการ	วัตถุประสงค์	เป้าหมาย (ผลผลิตของโครงการ)	งบประมาณและที่ผ่านมา					ดัชนีชี้วัด (KPI)	ผลที่คาดว่าจะได้รับ	หน่วยงาน ที่ รับผิดชอบ หลัก
				๒๕๖๖ (บาท)	๒๕๖๗ (บาท)	๒๕๖๘ (บาท)	๒๕๖๙ (บาท)	๒๕๗๐ (บาท)			
๑	โครงการก่อสร้างระบบระบายน้ำ พร้อมบ่อพัก สายรอบหมู่บ้าน โนนขาม	เพื่อระบายน้ำทิ้งน้ำใช้ในหมู่บ้าน	ก่อสร้างระบบระบายน้ำ พร้อมบ่อพัก ระยะทาง ๕๐๐ เมตร เส้นผ่าศูนย์กลาง ๖๐ เซนติเมตร (ตามแบบแปลนเทศบาลกุดประทาย)	๙๓๐,๐๐๐	-	-	-	-	๑ สาย	การระบายน้ำในหมู่บ้านเป็นระบบมากขึ้น	กองช่าง
๒	โครงการก่อสร้างถนน คสล. รอบวัดบ้านดอนม่วย(จากประตูวัดไปทางทิศตะวันตก)	เพื่อให้ประชาชนสัญจรไป-มา ได้สะดวก	ก่อสร้างถนน คสล. ขนาดกว้าง ๔ เมตร ยาว ๒๐๐ เมตร ทน ๑๕ เซนติเมตร	๔๙๖,๐๐๐	-	-	-	-	๑ สาย	ประชาชนสัญจร ไป - มา ได้สะดวก	กองช่าง
๓	โครงการก่อสร้างถนน คสล. รอบหมู่บ้านดอนม่วย	เพื่อให้ประชาชนสัญจรไป-มา ได้สะดวก	ก่อสร้างถนน คสล. ขนาดกว้าง ๔ เมตร ยาว ๒๐๐ เมตร ทน ๑๕ เซนติเมตร	๔๙๖,๐๐๐	-	-	-	-	๑ สาย	ประชาชนสัญจร ไป - มา ได้สะดวก	กองช่าง
๔	โครงการก่อสร้างถนน คสล. จากบ้านดอนม่วย - บ้านโนนเค็ง	เพื่อให้ประชาชนสัญจรไป-มา ได้สะดวก	ก่อสร้างถนน คสล. ขนาดกว้าง ๕ ยาว ๑๖๐ เมตร ทน ๑๕ เซนติเมตร	๔๙๕,๐๐๐	-	-	-	-	๑ สาย	ประชาชนสัญจร ไป - มา ได้สะดวก	กองช่าง
๕	โครงการก่อสร้างถนน คสล. จากบ้านดอนม่วย - บ้านโนนเค็ง	เพื่อให้ประชาชนสัญจรไป-มา ได้สะดวก	ก่อสร้างถนน คสล. ขนาดกว้าง ๕ ยาว ๑๖๐ เมตร ทน ๑๕ เซนติเมตร	๔๙๕,๐๐๐	-	-	-	-	๑ สาย	ประชาชนสัญจร ไป - มา ได้สะดวก	กองช่าง
๖	โครงการก่อสร้างถนน คสล. จากบ้านดอนม่วย - บ้านดอนใหญ่	เพื่อให้ประชาชนสัญจรไป-มา ได้สะดวก	ก่อสร้างถนน คสล. ขนาดกว้าง ๕ เมตร ยาว ๑๖๐ เมตร ทน ๑๕ เซนติเมตร	๔๙๕,๐๐๐	-	-	-	-	๑ สาย	ประชาชนสัญจร ไป - มา ได้สะดวก	กองช่าง

ที่	โครงการ	วัตถุประสงค์	เป้าหมาย (ผลผลิตของโครงการ)	งบประมาณและที่ผ่านมา					ตัวชี้วัด (KPI)	ผลที่คาดว่าจะได้รับ	หน่วยงาน ที่ รับผิดชอบ หลัก
				๒๕๖๖ (บาท)	๒๕๖๗ (บาท)	๒๕๖๘ (บาท)	๒๕๖๙ (บาท)	๒๕๗๐ (บาท)			
๗	โครงการปูเอสพีลิตติก จากหน้าวัด บ้านดอนม่วยไปทางบ้านโนนแดง	เพื่อให้ประชาชนสัญจรไป-มา ได้สะดวก	ปูเอสพีลิตติก ขนาดกว้าง ๔ เมตร ยาว ๓๐๐ เมตร ทน ๕ เซนติเมตร	-	๓๗๗,๐๐๐	-	-	-	๑ สาย	ประชาชนสัญจรไป- มา ได้สะดวก	กองช่าง
๘	โครงการก่อสร้างถนน คลส. รอบ หมู่บ้านดอนม่วย	เพื่อให้ประชาชนสัญจรไป-มา ได้สะดวก	ก่อสร้างถนน คลส. ขนาด กว้าง ๔ เมตร ยาว ๓๐๐ เมตร ทน ๑๕ เซนติเมตร	-	๕๙๖,๐๐๐	-	-	-	๑ สาย	ประชาชนสัญจรไป-มา ได้สะดวก	กองช่าง
๙	โครงการก่อสร้างถนน คลส. จาก บ้านดอนม่วย - บ้านโนนแดง	เพื่อให้ประชาชนสัญจรไป-มา ได้สะดวก	ก่อสร้างถนน คลส. ขนาด กว้าง ๕ เมตร ยาว ๑๖๐ เมตร ทน ๑๕ เซนติเมตร	-	-	๕๙๕,๐๐๐	-	-	๑ สาย	ประชาชนสัญจรไป-มา ได้สะดวก	กองช่าง
๑๐	โครงการก่อสร้างถนน คลส. จาก บ้านดอนม่วย - บ้านโนนแดง	เพื่อให้ประชาชนสัญจรไป-มา ได้สะดวก	ก่อสร้างถนน คลส. ขนาด กว้าง ๕ เมตร ยาว ๑๖๐ เมตร ทน ๑๕ เซนติเมตร	-	-	-	๕๙๕,๐๐๐	-	๑ สาย	ประชาชนสัญจรไป-มา ได้สะดวก	กองช่าง
๑๑	โครงการก่อสร้างถนน คลส. จาก บ้านดอนม่วย - บ้านดอนใหญ่	เพื่อให้ประชาชนสัญจรไป-มา ได้สะดวก	ก่อสร้างถนน คลส. ขนาด กว้าง ๕ เมตร ยาว ๑๖๐ เมตร ทน ๑๕ เซนติเมตร	-	-	-	๕๙๕,๐๐๐	-	๑ สาย	ประชาชนสัญจรไป-มา ได้สะดวก	กองช่าง
๑๒	โครงการปูเอสพีลิตติก จากหน้า วัดไปทางโนนแดง	เพื่อให้ประชาชนสัญจรไป-มา ได้สะดวก	ปูเอสพีลิตติก ขนาดกว้าง ๔ เมตร ยาว ๓๐๐ เมตร ทน ๕ เซนติเมตร	-	-	-	๓๗๗,๐๐๐	-	๑ สาย	ประชาชนสัญจรไป-มา ได้สะดวก	กองช่าง
๑๓	โครงการปูเอสพีลิตติก รอบ หมู่บ้านดอนม่วย(จากกองทุน หมู่บ้าน - ตำบลตะขบวิบูลย์)	เพื่อให้ประชาชนสัญจรไป-มา ได้สะดวก	ปูเอสพีลิตติก ขนาดกว้าง ๔ เมตร ยาว ๓๐๐ เมตร ทน ๕ เซนติเมตร	-	-	-	๓๗๗,๐๐๐	-	๑ สาย	ประชาชนสัญจรไป-มา ได้สะดวก	กองช่าง
๑๔	โครงการก่อสร้างถนน คลส. จาก บ้านดอนม่วย - บ้านโนนแดง	เพื่อให้ประชาชนสัญจรไป-มา ได้สะดวก	ก่อสร้างถนน คลส. ขนาด กว้าง ๕ เมตร ยาว ๑๖๐ เมตร ทน ๑๕ เซนติเมตร	-	-	-	-	๕๙๕,๐๐๐	๑ สาย	ประชาชนสัญจรไป-มา ได้สะดวก	กองช่าง
๑๕	โครงการก่อสร้างถนน คลส. จาก บ้านดอนม่วย - บ้านดอนใหญ่	เพื่อให้ประชาชนสัญจรไป-มา ได้สะดวก	ก่อสร้างถนน คลส. ขนาด กว้าง ๕ เมตร ยาว ๑๖๐ เมตร ทน ๑๕ เซนติเมตร	-	-	-	-	๕๙๕,๐๐๐	๑ สาย	ประชาชนสัญจรไป-มา ได้สะดวก	กองช่าง
๑๖	โครงการก่อสร้างถนน คลส. ไปยัง ที่สาธารณะประโยชน์บ้านดอนม่วย	เพื่อให้ประชาชนสัญจรไป-มา ได้สะดวก	ก่อสร้างถนน คลส. ขนาด กว้าง ๕ เมตร ยาว ๒๐๐ เมตร ทน ๑๕ เซนติเมตร	-	-	-	-	๕๙๖,๐๐๐	๑ สาย	ประชาชนสัญจรไป-มา ได้สะดวก	กองช่าง
๑๗	โครงการก่อสร้างถนน คลส. จาก บ้านดอนม่วย - บ้านนาชุม	เพื่อให้ประชาชนสัญจรไป-มา ได้สะดวก	ก่อสร้างถนน คลส. ขนาด กว้าง ๕ เมตร ยาว ๒๐๐ เมตร ทน ๑๕ เซนติเมตร	-	-	-	-	๕๙๖,๐๐๐	๑ สาย	ประชาชนสัญจรไป-มา ได้สะดวก	กองช่าง

ที่	โครงการ	วัตถุประสงค์	เป้าหมาย (ผลผลิตของโครงการ)	งบประมาณและที่ผ่านมา					ตัวชี้วัด (KPI)	ผลที่คาดว่าจะได้รับ	หน่วยงาน ที่ รับผิดชอบ หลัก
				๒๕๖๖ (บาท)	๒๕๖๗ (บาท)	๒๕๖๘ (บาท)	๒๕๖๙ (บาท)	๒๕๗๐ (บาท)			
๑๘	โครงการก่อสร้างถนน คสล. จากบ้านดอนม่วง - บ้านทุ่งแสงตะวัน	เพื่อให้ประชาชนสัญจรไป - มา ได้สะดวก	ก่อสร้างถนน คสล. ขนาด กว้าง ๔ เมตร ยาว ๑๖๐ เมตร ทน ๑๕ เซนติเมตร	-	-	-	-	๓๔๗,๐๐๐	๑ สาย ได้สะดวก	กองช่าง	
๑๙	โครงการก่อสร้างถนนคอนกรีต บ้านโนนกอ หมู่ที่ ๔ (ที่สาธารณะประโยชน์ข้างหนองขาม)	เพื่อจัดใช้กิจกรรมและเป็นพื้นที่สาธารณะประโยชน์	ก่อสร้างถนนคอนกรีต ขนาด กว้าง ๓๐ เมตร ยาว ๔๐ เมตร ทน ๑๐ เซนติเมตร	๑๐๐,๐๐๐	-	-	-	-	๑ แห่ง มีที่จัดกิจกรรมและมีที่สาธารณะประโยชน์ใช้สอยในชุมชน	กองช่าง	
๒๐	โครงการก่อสร้างถนน คสล. บ้านโนนกอ หมู่ที่ ๔ ขอยนาย ประจักษ์ คุ้มไพร่	เพื่อให้ประชาชนสัญจรไป - มา ได้สะดวก	ก่อสร้างถนน คสล. ขนาด กว้าง ๔ เมตร ยาว ๑๐๐ เมตร ทน ๑๕ เซนติเมตร	๒๔๘,๐๐๐	-	-	-	-	๑ สาย ประชาชนสัญจรไป - มา ได้สะดวก	กองช่าง	
๒๑	โครงการก่อสร้างถนน คสล. บ้านโนนกอ หมู่ที่ ๔ ขอยนายช่าง โมคพิพย์	เพื่อให้ประชาชนสัญจรไป - มา ได้สะดวก	ก่อสร้างถนน คสล. ขนาด กว้าง ๔ เมตร ยาว ๑๒๐ เมตร ทน ๑๕ เซนติเมตร	๒๙๘,๐๐๐	-	-	-	-	๑ สาย ประชาชนสัญจรไป - มา ได้สะดวก	กองช่าง	
๒๒	โครงการก่อสร้างถนน คสล. ขอย กองการศึกษา	เพื่อให้ประชาชนสัญจรไป - มา ได้สะดวก	ก่อสร้างถนน คสล. ขนาด กว้าง ๔ เมตร ยาว ๒๐๐ เมตร ทน ๑๕ เซนติเมตร	๔๙๖,๐๐๐	-	-	-	-	๑ สาย ประชาชนสัญจรไป - มา ได้สะดวก	กองช่าง	
๒๓	โครงการก่อสร้างถนน คสล. บ้านโนนกอ ขอยช้างวัด - บ้านหนองแคนสอย	เพื่อให้ประชาชนสัญจรไป - มา ได้สะดวก	ก่อสร้างถนน คสล. ขนาด กว้าง ๔ เมตร ยาว ๒๐๐ เมตร ทน ๑๕ เซนติเมตร	-	๔๙๖,๐๐๐	-	-	-	๑ สาย ประชาชนสัญจรไป - มา ได้สะดวก	กองช่าง	
๒๔	โครงการก่อสร้างถนน คสล. บ.โนนกอ - บ้านโนนสว่าง	เพื่อให้ประชาชนสัญจรไป - มา ได้สะดวก	ก่อสร้างถนน คสล. ขนาด กว้าง ๕ เมตร ยาว ๒๐๐ เมตร ทน ๑๕ เซนติเมตร	-	๖๑๙,๐๐๐	-	-	-	๑ สาย ประชาชนสัญจรไป - มา ได้สะดวก	กองช่าง	
๒๕	โครงการก่อสร้างระบบระบายน้ำ พร้อมบ่อพักบ้านโนนกอ หมู่ที่ ๔ ขอยช้างศาลาประชาคม	เพื่อระบายน้ำที่นำมาใช้ในหมู่บ้าน	ก่อสร้างระบบระบายน้ำ พร้อมบ่อพัก ที่ขนาดเส้นผ่านศูนย์กลาง ๔๐ เซนติเมตร ยาว ๑,๐๐๐ เมตร	-	-	๑,๒๒๒,๐๐๐	-	-	๑ สาย การระบายน้ำที่นำมาใช้ในหมู่บ้านเป็นระบบมากขึ้น	กองช่าง	
๒๖	โครงการก่อสร้างถนน คสล. บ้านโนนกอ ขอยช้างบ้านนาทะเล จันทราข	เพื่อให้ประชาชนสัญจรไป - มา ได้สะดวก	ก่อสร้างถนน คสล. กว้าง ๔ เมตร ยาว ๒๐๐ เมตร ทน ๑๕ เซนติเมตร	-	-	-	๔๙๖,๐๐๐	-	๑ สาย ประชาชนสัญจรไป - มา ได้สะดวก	กองช่าง	
๒๗	โครงการก่อสร้างถนนคอนกรีต บ้านโนนกอ หมู่ที่ ๔	เพื่อจัดใช้กิจกรรมและเป็นพื้นที่สาธารณะประโยชน์	ก่อสร้างถนนคอนกรีต ขนาด กว้าง ๓๐ เมตร ยาว ๔๐ เมตร ทน ๑๐ เซนติเมตร	-	-	-	-	๑๐๐,๐๐๐	๑ แห่ง มีที่จัดกิจกรรมและมีที่สาธารณะประโยชน์ใช้สอยในชุมชน	กองช่าง	

ที่	โครงการ	วัตถุประสงค์	เป้าหมาย (ผลผลิตของโครงการ)	งบประมาณและที่ผ่านมา					ตัวชี้วัด (KPI)	ผลที่คาดว่าจะได้รับ	หน่วยงาน ที่ รับผิดชอบ หลัก
				๒๕๖๖ (บาท)	๒๕๖๗ (บาท)	๒๕๖๘ (บาท)	๒๕๖๙ (บาท)	๒๕๗๐ (บาท)			
๒๔	โครงการก่อสร้างระบบระบายน้ำ พร้อมท่อพักกลางถนน บ้านคู ประทาย หมู่ที่ ๕ ต.จตุรพักตรพิมาน	เพื่อระบายน้ำที่ใช้น้ำใช้ใหม่ในบ้าน ได้สะดวก	โครงการก่อสร้างระบบระบายน้ำ พร้อมท่อพัก ท่อขนาด ๐.๖๐x๑๐๐ เมตร ยาว ๓๐๐ เมตร	-	๕๕๕,๐๐๐	-	-	-	๑ สาย	การระบายน้ำที่ใช้น้ำใช้ใหม่ หมู่บ้านเป็นระบบมากขึ้น	กองช่าง
๒๕	โครงการก่อสร้าง ถนน คสล. บ้าน กุดประทาย หมู่ที่ ๕ ซอยโนนไฮ	เพื่อให้ประชาชนสัญจรไป - มา ได้สะดวก	ก่อสร้าง ถนน คสล. ขนาด กว้าง ๕ เมตร ยาว ๑๖๐ เมตร หน้า ๑๕ เซนติเมตร	-	๕๕๓,๐๐๐	-	-	๑ สาย	ประชาชนสัญจรไป - มา ได้สะดวก	กองช่าง	
๓๐	โครงการก่อสร้างถนน คสล. บ้าน กุดประทาย หมู่ที่ ๕ ซอยดอน ขวางเชื่อม ต.โพนงาม	เพื่อให้ประชาชนสัญจรไป - มา ได้สะดวก	ก่อสร้าง ถนน คสล. ขนาด กว้าง ๕ เมตร ยาว ๑๖๐ เมตร หน้า ๑๕ เซนติเมตร	-	-	๕๕๓,๐๐๐	-	๑ สาย	ประชาชนสัญจรไป - มา ได้สะดวก	กองช่าง	
๓๑	โครงการก่อสร้างถนน คสล. บ้าน กุดประทาย หมู่ที่ ๕ ซอยอาจารย์ ไพเราะ	เพื่อให้ประชาชนสัญจรไป - มา ได้สะดวก	ก่อสร้างถนน คสล. ขนาด กว้าง ๕ เมตร ยาว ๕๐ เมตร หน้า ๑๕ เซนติเมตร	-	-	๑๕๕,๐๐๐	-	๑ สาย	ประชาชนสัญจรไป - มา ได้สะดวก	กองช่าง	
๓๒	โครงการก่อสร้างถนน คสล. บ้าน โนนเค็ง หมู่ที่ ๗ - ต.โพนงาม - ต.คำครั่ง	เพื่อให้ประชาชนสัญจรไป - มา ได้สะดวก	ก่อสร้างถนน คสล. ขนาด กว้าง ๔ เมตร ยาว ๑๘๐ เมตร หน้า ๑๕ เซนติเมตร	-	-	-	๔๕๗,๐๐๐	๑ สาย	ประชาชนสัญจรไป - มา ได้สะดวก	กองช่าง	
๓๓	โครงการก่อสร้างถนน คสล. บ้าน โนนเค็ง หมู่ที่ ๗ - บ้านหนองแวง หมู่ที่ ๑๕	เพื่อให้ประชาชนสัญจรไป - มา ได้สะดวก	ก่อสร้างถนน คสล. ขนาด กว้าง ๕ เมตร ยาว ๕๐๐ เมตร หน้า ๑๕ เซนติเมตร	๑,๒๓๕,๐๐๐	-	-	-	๑ สาย	ประชาชนสัญจรไป - มา ได้สะดวก	กองช่าง	
๓๔	โครงการก่อสร้างถนน คสล. บ้าน โนนเค็ง หมู่ที่ ๗ ทางไปนครวัด แสนคุณ	เพื่อให้ประชาชนสัญจรไป - มา ได้สะดวก	ก่อสร้างถนน คสล. ขนาด กว้าง ๕ เมตร ยาว ๑,๐๐๐ เมตร หน้า ๑๕ เซนติเมตร	๓,๐๐๐,๐๐๐	-	-	-	๑ สาย	ประชาชนสัญจรไป - มา ได้สะดวก	กองช่าง	
๓๕	โครงการก่อสร้างถนน คสล. บ้าน โนนเค็ง หมู่ที่ ๗ - บ้านดอนม่วง หมู่ที่ ๒	เพื่อให้ประชาชนสัญจรไป - มา ได้สะดวก	ก่อสร้างถนน คสล. ขนาด กว้าง ๕ เมตร ยาว ๑,๐๐๐ เมตร หน้า ๑๕ เซนติเมตร	-	-	-	-	๑ สาย	ประชาชนสัญจรไป - มา ได้สะดวก	กองช่าง	
๓๖	โครงการก่อสร้างถนน คสล. บ้าน โนนเค็ง หมู่ที่ ๗ - บ้านเสียมเจริญ หมู่ที่ ๑๗	เพื่อให้ประชาชนสัญจรไป - มา ได้สะดวก	ก่อสร้างถนน คสล. ขนาด กว้าง ๕ เมตร ยาว ๑,๐๐๐ เมตร หน้า ๑๕ เซนติเมตร	-	-	-	-	๑ สาย	ประชาชนสัญจรไป - มา ได้สะดวก	กองช่าง	
๓๗	โครงการก่อสร้างถนน คสล. บ้าน โนนเค็ง หมู่ที่ ๗ สายรอบหมู่บ้าน	เพื่อให้ประชาชนสัญจรไป - มา ได้สะดวก	ก่อสร้างถนน คสล. ขนาด กว้าง ๕ เมตร ยาว ๑,๐๐๐ เมตร หน้า ๑๕ เซนติเมตร	-	-	-	-	๑ สาย	ประชาชนสัญจรไป - มา ได้สะดวก	กองช่าง	
๓๘	โครงการก่อสร้างถนน คสล. ภายในหมู่บ้าน สุขสมบูรณ์ หมู่ที่ ๘ ชอยนายประมวล ชัยศรีสุวรรณ	เพื่อให้ประชาชนสัญจรไป - มา ได้สะดวก	ก่อสร้างถนน คสล. ขนาด กว้าง ๖ เมตร ยาว ๕๐๐ เมตร หน้า ๑๕ เซนติเมตร	-	-	-	-	๑ สาย	ประชาชนสัญจรไป - มา ได้สะดวก	กองช่าง	

ที่	โครงการ	วัตถุประสงค์	เป้าหมาย (ผลผลิตของโครงการ)	งบประมาณและที่ผ่านมา					ตัวชี้วัด (KPI)	ผลที่คาดว่าจะได้รับ	หน่วยงาน ที่ รับผิดชอบ หลัก
				๒๕๖๖ (บาท)	๒๕๖๗ (บาท)	๒๕๖๘ (บาท)	๒๕๖๙ (บาท)	๒๕๗๐ (บาท)			
๓๙	โครงการก่อสร้างถนน คสล. ภายในหมู่บ้าน ช.นางหุบนาง	เพื่อให้ประชาชนสัญจรไป - มาได้สะดวก	ก่อสร้างถนน คสล. ขนาดกว้าง ๕ เมตร ยาว ๒๐๐ เมตร หนา ๑๕ เซนติเมตร พร้อมลงไหล่ทาง ลูกกรงกว้าง ๕๐ เซนติเมตร หนา ๑๒ ซม.	๖๐๐,๐๐๐	-	-	-	-	ประชาชนสัญจรไป - มา ได้สะดวก	กองช่าง	
๔๐	โครงการก่อสร้างถนน คสล. บ้านสุขสมบูรณ์ หมู่ที่ ๘ ซอยบ้านนางอุดร นามดิง	เพื่อให้ประชาชนสัญจรไป - มาได้สะดวก	ก่อสร้างถนน คสล. ขนาดกว้าง ๔ เมตร ยาว ๒๕๐ เมตร หนา ๑๕ เซนติเมตร ไหล่ทางกว้าง ๐.๕๐ เมตร ทั้งสองฝั่ง หนา ๑๒ ซม.	-	-	-	๖๒๑,๐๐๐	-	ประชาชนสัญจรไป - มา ได้สะดวก	กองช่าง	
๔๑	โครงการก่อสร้างถนน คสล. ภายในหมู่บ้านสุขสมบูรณ์ หมู่ที่ ๘ ซอยบ้านนายจักรกรี สายสุด	เพื่อให้ประชาชนสัญจรไป - มาได้สะดวก	ก่อสร้างถนน คสล. ขนาดกว้าง ๖ เมตร ยาว ๒๐๐ เมตร หนา ๑๕ เซนติเมตร ไหล่ทางกว้าง ๐.๕๐ เมตร ทั้งสองฝั่ง หนา ๑๒ ซม.	-	-	-	๓๕๒,๐๐๐	-	ประชาชนสัญจรไป - มา ได้สะดวก	กองช่าง	
๔๒	โครงการก่อสร้างระบบระบายน้ำพร้อมบ่อพัก ขยายตลาดไปวัดบ้านค่านาแซง หมู่ที่ ๙	เพื่อระบายน้ำที่นำไปในหมู่บ้าน	ก่อสร้างระบบระบายน้ำพร้อมบ่อพัก เส้นผ่านศูนย์กลางท่อ ๔๐ ซม. ระยะทาง ๕๐๐ เมตร	๖๑๑,๐๐๐	-	-	-	-	การระบายน้ำที่นำไปใช้ในหมู่บ้านเป็นระบบมากขึ้น	กองช่าง	
๔๓	โครงการก่อสร้างถนนคอนกรีตลาดตลาดบ้านค่านาแซง หมู่ที่ ๙	เพื่อจัดใช้กิจกรรมและเป็นที่จอดรถ	ก่อสร้างถนนคอนกรีตลาดกว้าง ๔๐ เมตร ยาว ๔๐ เมตร หนา ๑๐ ซม.	๑๐๐,๐๐๐	-	-	-	-	มีที่จัดกิจกรรมและมีที่จอดรถประโยชน์ใช้สอยในชุมชน	กองช่าง	
๔๔	โครงการก่อสร้างถนน คสล. บ้านค่านาแซง หมู่ที่ ๙ - แก้งยาง	เพื่อให้ประชาชนสัญจรไป - มาได้สะดวก	ก่อสร้างถนน คสล. ขนาดกว้าง ๕ เมตร ยาว ๒๐๐ เมตร หนา ๑๕ เซนติเมตร	-	-	-	๖๑๙,๐๐๐	-	ประชาชนสัญจรไป - มา ได้สะดวก	กองช่าง	
๔๕	โครงการก่อสร้างถนน คสล. บ้านค่านาแซง หมู่ที่ ๙ - ไปสว่างโนนโพธิ์	เพื่อให้ประชาชนสัญจรไป - มาได้สะดวก	ก่อสร้างถนน คสล. ขนาดกว้าง ๕ เมตร ยาว ๒๐๐ เมตร หนา ๑๕ เซนติเมตร	-	-	-	๖๑๙,๐๐๐	-	ประชาชนสัญจรไป - มา ได้สะดวก	กองช่าง	
๔๖	โครงการก่อสร้างท่อเหลี่ยม ร่องหัววัว บ้านค่านาแซง หมู่ที่ ๙	เพื่อให้ประชาชนสัญจรไป - มาได้สะดวก	ก่อสร้างท่อเหลี่ยม ขนาดกว้าง ๖ เมตร ยาว ๑๐ เมตร	-	-	-	๕๐๐,๐๐๐	-	ประชาชนมีการคมนาคม ขนส่ง สะดวก รวดเร็ว	กองช่าง	

ที่	โครงการ	วัตถุประสงค์	เป้าหมาย (ผลผลิตของโครงการ)	งบประมาณและที่ผ่านมา					ตัวชี้วัด (KPI)	ผลที่คาดว่าจะได้รับ	หน่วยงาน ที่ รับผิดชอบ หลัก
				๒๕๖๖ (บาท)	๒๕๖๗ (บาท)	๒๕๖๘ (บาท)	๒๕๖๙ (บาท)	๒๕๗๐ (บาท)			
๔๗	โครงการก่อสร้าง ถนน คสล. บ้าน โนนบก หมู่ที่ ๑๐ ซอยอุ่มทรัพย์	เพื่อให้ประชาชนสัญจรไป - มา ได้สะดวก	ก่อสร้าง ถนน คสล. ขนาด ความกว้าง ๔ เมตร ยาว ๒๐๐ เมตร หน้า ๑๕ เซนติเมตร	๔๕๖,๐๐๐	-	-	-	-	๑ สาย	ประชาชนสัญจรไป - มา ได้สะดวก	กองช่าง
๔๘	โครงการก่อสร้าง ถนน คสล. บ้าน โนนบก หมู่ที่ ๑๐ ซ.นาเรียงงาน	เพื่อให้ประชาชนสัญจรไป - มา ได้สะดวก	ก่อสร้าง ถนน คสล. ขนาด ความกว้าง ๔ เมตร ยาว ๒๐๐ เมตร หน้า ๑๕ เซนติเมตร	๔๕๖,๐๐๐	-	-	-	-	๑ สาย	ประชาชนสัญจรไป - มา ได้สะดวก	กองช่าง
๔๙	โครงการก่อสร้าง ถนน คสล. บ้าน โนนบก หมู่ที่ ๑๐ - บ้านหนองแวง หมู่ที่ ๑๔	เพื่อให้ประชาชนสัญจรไป - มา ได้สะดวก	ก่อสร้าง ถนน คสล. ขนาด ความกว้าง ๔ เมตร ยาว ๒๐๐ เมตร หน้า ๑๕ เซนติเมตร	๔๕๖,๐๐๐	-	-	-	-	๑ สาย	ประชาชนสัญจรไป - มา ได้สะดวก	กองช่าง
๕๐	โครงการก่อสร้าง ถนน คสล. บ้าน โนนบก หมู่ที่ ๑๐ ซอยหนองแวง	เพื่อให้ประชาชนสัญจรไป - มา ได้สะดวก	ก่อสร้าง ถนน คสล. ขนาด ความกว้าง ๔ เมตร ยาว ๒๐๐ เมตร หน้า ๑๕ เซนติเมตร	๔๕๖,๐๐๐	-	-	-	-	๑ สาย	ประชาชนสัญจรไป - มา ได้สะดวก	กองช่าง
๕๑	โครงการก่อสร้าง ถนน คสล. บ้าน โนนบก หมู่ที่ ๑๐ - บ้านนาทุ่ง หมู่ที่ ๓	เพื่อให้ประชาชนสัญจรไป - มา ได้สะดวก	ก่อสร้าง ถนน คสล. ขนาด ความกว้าง ๕ เมตร ยาว ๓๐๐ เมตร หน้า ๑๕ เซนติเมตร	๙๒๙,๐๐๐	-	-	-	-	๑ สาย	ประชาชนสัญจรไป - มา ได้สะดวก	กองช่าง
๕๒	โครงการก่อสร้างถนน คสล. บ้าน แสนสุข หมู่ที่ ๑๑ - เส้นนาประตู	เพื่อให้ประชาชนสัญจรไป - มา ได้สะดวก	ก่อสร้างถนน คสล. ขนาด ความกว้าง ๔ เมตร ยาว ๑,๐๐๐ เมตร หน้า ๑๕ เซนติเมตร	๒,๔๘๔,๐๐๐	-	-	-	-	๑ สาย	ประชาชนสัญจรไป - มา ได้สะดวก	กองช่าง
๕๓	โครงการก่อสร้างถนน คสล. บ้าน แสนสุข หมู่ที่ ๑๑ ซอยบ่อแรก	เพื่อให้ประชาชนสัญจรไป - มา ได้สะดวก	ก่อสร้างถนน คสล. ขนาด ความกว้าง ๕ เมตร ยาว ๑๕๓ เมตร หน้า ๑๕ เซนติเมตร	๕๕๗,๐๐๐	-	-	-	-	๑ สาย	ประชาชนสัญจรไป - มา ได้สะดวก	กองช่าง
๕๔	โครงการก่อสร้างถนน คสล. บ้าน แสนสุข หมู่ที่ ๑๑ ซอยชายทุ่ง	เพื่อให้ประชาชนสัญจรไป - มา ได้สะดวก	ก่อสร้างถนน คสล. ขนาด ความกว้าง ๔ เมตร ยาว ๓๐๐ เมตร หน้า ๑๕ เซนติเมตร	๗๔๕,๐๐๐	-	-	-	-	๑ สาย	ประชาชนสัญจรไป - มา ได้สะดวก	กองช่าง
๕๕	โครงการก่อสร้างถนน คสล. บ้าน แสนสุข หมู่ที่ ๑๑ ซ.โนนป่าจิก	เพื่อให้ประชาชนสัญจรไป - มา ได้สะดวก	ก่อสร้างถนน คสล. ขนาด ความกว้าง ๔ เมตร ยาว ๔๐๐ เมตร หน้า ๑๕ เซนติเมตร	-	๙๙๓,๐๐๐	-	-	-	๑ สาย	ประชาชนสัญจรไป - มา ได้สะดวก	กองช่าง
๕๖	โครงการก่อสร้างถนน คสล. บ้าน แสนสุข หมู่ที่ ๑๑ - บ้านโนนขาม หมู่ที่ ๑๖	เพื่อให้ประชาชนสัญจรไป - มา ได้สะดวก	ก่อสร้างถนน คสล. ขนาดความ กว้าง ๕ เมตร ยาว ๑๕๐ เมตร สูง ๒ เมตร ล้นฝาย ๑.๕๐ เมตร	-	๗๒๗,๐๐๐	-	-	-	๑ สาย	ประชาชนสัญจรไป - มา ได้สะดวก	กองช่าง

ที่	โครงการ	วัตถุประสงค์	เป้าหมาย (ผลผลิตของโครงการ)	งบประมาณและที่ผ่านมา					ตัวชี้วัด (KPI)	ผลที่คาดว่าจะได้รับ	หน่วยงาน ที่ รับผิดชอบ
				๒๕๖๖ (บาท)	๒๕๖๗ (บาท)	๒๕๖๘ (บาท)	๒๕๖๙ (บาท)	๒๕๗๐ (บาท)			
๕๗	โครงการก่อสร้างระบบระบายน้ำ พร้อมบ่อพักภายในหมู่บ้าน บ้าน แสนสุข หมู่ที่ ๑๑	เพื่อระบายน้ำที่ใช้น้ำดื่มให้ เป็น	ก่อสร้างระบบระบายน้ำ พร้อมบ่อพัก เส้นผ่าน ศูนย์กลางท่อ ๖๐ ซม. ระยะทาง ๘๐๐ เมตร	-	๗,๒๕๐,๐๐๐	-	-	-	๑ สาย	การระบายน้ำที่ ใช้ในหมู่บ้านเป็นระบบ มากขึ้น	กองช่าง
๕๘	โครงการก่อสร้างถนน คสล. บ้าน แสนสุข หมู่ที่ ๑๑ ซอยแสนสุข	เพื่อให้ประชาชนสัญจรไป - มา ได้สะดวก	ก่อสร้างถนน คสล. ขนาด กว้าง ๔ เมตร ยาว ๒๐๐ เมตร ทบ ๑๕ เซนติเมตร	-	๔๙๖,๐๐๐	-	-	-	๑ สาย	ประชาชนสัญจรไป - มา ได้สะดวก	กองช่าง
๕๙	โครงการก่อสร้างถนน คสล. บ้าน อุดมสุข ซอยหนองม่วง	เพื่อให้ประชาชนสัญจรไป - มา ได้สะดวก	ก่อสร้างถนน คสล. ขนาด กว้าง ๕ เมตร ยาว ๘๐๐ เมตร ทบ ๑๕ เซนติเมตร	๒,๔๗๘,๐๐๐	-	-	-	-	๑ สาย	ประชาชนสัญจรไป - มา ได้สะดวก	กองช่าง
๖๐	โครงการก่อสร้างถนน คสล. รอบ หมู่บ้าน	เพื่อให้ประชาชนสัญจรไป - มา ได้สะดวก	ก่อสร้างถนน คสล. ขนาด กว้าง ๔ เมตร ยาว ๘๐๐ เมตร ทบ ๑๕ เซนติเมตร	๑,๙๘๗,๐๐๐	-	-	-	-	๑ สาย	ประชาชนสัญจรไป - มา ได้สะดวก	กองช่าง
๖๑	โครงการก่อสร้างถนน คสล. ซอย หนองม่วง บ้านอุดมสุข หมู่ที่ ๑๒	เพื่อให้ประชาชนสัญจรไป - มา ได้สะดวก	ก่อสร้างถนน คสล. ขนาด กว้าง ๕ เมตร ยาว ๘๐๐ เมตร ทบ ๑๕ เซนติเมตร	-	๒,๔๗๘,๐๐๐	-	-	-	๑ สาย	ประชาชนสัญจรไป - มา ได้สะดวก	กองช่าง
๖๒	โครงการก่อสร้างถนน คสล. ๔ สาย บ้านอุดมสุข หมู่ ๑๒	เพื่อให้ประชาชนสัญจรไป - มา ได้สะดวก	ก่อสร้างถนน คสล. ขนาด กว้าง ๔ เมตร ยาว ๘๐๐ เมตร ทบ ๑๕ เซนติเมตร	-	๑,๙๘๗,๐๐๐	-	-	-	๑ สาย	ประชาชนสัญจรไป - มา ได้สะดวก	กองช่าง
๖๓	โครงการก่อสร้างถนน คสล. ซอย หนองม่วง บ้านอุดมสุข หมู่ที่ ๑๒	เพื่อให้ประชาชนสัญจรไป - มา ได้สะดวก	ก่อสร้างถนน คสล. ขนาด กว้าง ๕ เมตร ยาว ๘๐๐ เมตร ทบ ๑๕ เซนติเมตร	-	-	๒,๔๗๘,๐๐๐	-	-	๑ สาย	ประชาชนสัญจรไป - มา ได้สะดวก	กองช่าง
๖๔	โครงการก่อสร้างถนน คสล. ๔ สาย บ้านอุดมสุข หมู่ ๑๒	เพื่อให้ประชาชนสัญจรไป - มา ได้สะดวก	ก่อสร้างถนน คสล. ขนาด กว้าง ๔ เมตร ยาว ๘๐๐ เมตร ทบ ๑๕ เซนติเมตร	-	-	๑,๙๘๗,๐๐๐	-	-	๑ สาย	ประชาชนสัญจรไป - มา ได้สะดวก	กองช่าง
๖๕	โครงการก่อสร้างถนน คสล. ซอย หนองม่วง บ้านอุดมสุข หมู่ที่ ๑๒	เพื่อให้ประชาชนสัญจรไป - มา ได้สะดวก	ก่อสร้างถนน คสล. ขนาด กว้าง ๕ เมตร ยาว ๘๐๐ เมตร	-	-	-	๒,๔๗๘,๐๐๐	-	๑ สาย	ประชาชนสัญจรไป - มา ได้สะดวก	กองช่าง
๖๖	โครงการก่อสร้างถนน คสล. ๔ สาย บ้านอุดมสุข หมู่ ๑๒	เพื่อให้ประชาชนสัญจรไป - มา ได้สะดวก	ก่อสร้างถนน คสล. ขนาด กว้าง ๔ เมตร ยาว ๘๐๐ เมตร ทบ ๑๕ เซนติเมตร	-	-	-	๑,๙๘๗,๐๐๐	-	๑ สาย	ประชาชนสัญจรไป - มา ได้สะดวก	กองช่าง

ที่	โครงการ	วัตถุประสงค์	เป้าหมาย (ผลผลิตของโครงการ)	งบประมาณและที่ผ่านมา					ตัวชี้วัด (KPI)	ผลที่คาดว่าจะได้รับ	หน่วยงานที่รับผิดชอบหลัก
				๒๕๖๖ (บาท)	๒๕๖๗ (บาท)	๒๕๖๘ (บาท)	๒๕๖๙ (บาท)	๒๕๗๐ (บาท)			
๖๗	โครงการก่อสร้างถนน คลส. ซอยหนองม่วง บ้านอุดมสุข หมู่ที่ ๑๒ ได้สะดวก	เพื่อให้ประชาชนสัญจรไป - มา ได้สะดวก	ก่อสร้างถนน คลส. ขนาด กว้าง ๔ เมตร ยาว ๘๐๐ เมตร หน้า ๑๕ เซนติเมตร	-	-	-	-	๒,๔๗๘,๐๐๐	ประชาชนสัญจรไป - มา ได้สะดวก	กองช่าง	
๖๘	โครงการก่อสร้างถนน คลส. ๔ สาย บ้านอุดมสุข หมู่ ๑๒	เพื่อให้ประชาชนสัญจรไป - มา ได้สะดวก	ก่อสร้างถนน คลส. ขนาด กว้าง ๔ เมตร ยาว ๘๐๐ เมตร หน้า ๑๕ เซนติเมตร	-	-	-	-	๑,๙๘๗,๐๐๐	ประชาชนสัญจรไป - มา ได้สะดวก	กองช่าง	
๖๙	โครงการก่อสร้างระบบระบายน้ำ พร้อมบ่อพัก เส้นหลัก บ้านเหล่า หมู่ที่ ๑๓ - บ้านโนนขาม หมู่ที่ ๑	เพื่อระบายน้ำทิ้งน้ำใช้ในหมู่บ้าน	ก่อสร้างระบบระบายน้ำ พร้อมบ่อพัก เส้นผ่าศูนย์กลาง ๐.๖๐ เมตร ระยะทาง ๑๐๐ เมตร	๑๘๖,๐๐๐	-	-	-	-	การระบายน้ำทิ้งน้ำใช้ในหมู่บ้านเป็นระบบมากขึ้น	กองช่าง	
๗๐	โครงการก่อสร้างถนน คลส. เส้นบ้านเหล่า หมู่ที่ ๑๓ ไปวัดป่า	เพื่อให้ประชาชนสัญจรไป - มา ได้สะดวก	ก่อสร้างถนน คลส. ขนาด กว้าง ๔ เมตร ยาว ๑,๐๐๐ เมตร หน้า ๑๕ เซนติเมตร	๒,๔๘๔,๐๐๐	-	-	-	-	ประชาชนสัญจรไป - มา ได้สะดวก	กองช่าง	
๗๑	โครงการก่อสร้างถนน คลส. แยกนาฟอไล - คอกหมู ขนาด ๔x๖๐ เมตร พร้อมท่อเส้นผ่าศูนย์กลาง ๐.๖๐ จำนวน ๘ ท่อน	เพื่อให้ประชาชนสัญจรไป - มา ได้สะดวก	ก่อสร้างถนน คลส. ขนาด กว้าง ๔ เมตร ยาว ๖๐ เมตร พร้อมท่อ เส้นผ่าศูนย์กลาง ๐.๖๐ จำนวน ๘ ท่อน	๑๕๗,๐๐๐	-	-	-	-	ประชาชนสัญจรไป - มา ได้สะดวก	กองช่าง	
๗๒	โครงการก่อสร้างระบบระบายน้ำ ภายในหมู่บ้านและรอบหมู่บ้าน เหล่า หมู่ที่ ๑๓	เพื่อระบายน้ำทิ้งน้ำใช้ในหมู่บ้าน	ก่อสร้างระบบระบายน้ำ ท่อ ขนาดเส้นผ่าศูนย์กลาง ๐.๖๐ เมตร ระยะทาง ๑๐๐ เมตร พร้อมบ่อพัก	-	๑๘๖,๐๐๐	-	-	-	การระบายน้ำทิ้งน้ำใช้ในหมู่บ้านเป็นระบบมากขึ้น	กองช่าง	
๗๓	โครงการปูแอสฟัลติก บ้านเหล่า หมู่ที่ ๑๓ - บ้านคานาแซง หมู่ที่ ๙	เพื่อให้ประชาชนสัญจรไป - มา ได้สะดวก	ปูแอสฟัลติก ขนาดกว้าง ๕ เมตร ยาว ๑,๐๐๐ เมตร หน้า ๔ เซนติเมตร	-	-	-	๑,๕๐๐,๐๐๐	-	ประชาชนสัญจรไป - มา ได้สะดวก	กองช่าง	
๗๔	โครงการก่อสร้างระบบระบายน้ำ พร้อมบ่อพัก ภายในหมู่บ้านหนองแวง หมู่ที่ ๑๔	เพื่อระบายน้ำทิ้งน้ำใช้ในหมู่บ้าน	ก่อสร้างระบบระบายน้ำ พร้อมบ่อพัก ท่อขนาดเส้นผ่าศูนย์กลาง ๔๐ ซม. พร้อมบ่อพัก	๕๖๘,๐๐๐	-	-	-	-	การระบายน้ำทิ้งน้ำใช้ในหมู่บ้านเป็นระบบมากขึ้น	กองช่าง	
๗๕	โครงการก่อสร้างถนน คลส. บ้านหนองแวง หมู่ที่ ๑๔ - บ้านมาทุ่ง หมู่ที่ ๓	เพื่อให้ประชาชนสัญจรไป - มา ได้สะดวก	ก่อสร้างถนน คลส. ขนาด กว้าง ๖ เมตร. ยาว ๓,๐๐๐ เมตร หน้า ๑๕ เซนติเมตร	-	-	๑๑,๐๐๐,๐๐๐	-	-	ประชาชนสัญจรไป - มา ได้สะดวก	กองช่าง	

ที่	โครงการ	วัตถุประสงค์	เป้าหมาย (ผลผลิตของโครงการ)	งบประมาณและที่ผ่านมา					ตัวชี้วัด (KPI)	ผลที่คาดว่าจะได้รับ	หน่วยงาน ที่รับผิดชอบหลัก
				๒๕๖๖ (บาท)	๒๕๖๗ (บาท)	๒๕๖๘ (บาท)	๒๕๖๙ (บาท)	๒๕๗๐ (บาท)			
๗๖	โครงการก่อสร้างถนน คสล. บ้านหนองแวง หมู่ที่ ๑๔ ช.ว.รณ	เพื่อให้ประชาชนสัญจรไป-มาได้สะดวก	ก่อสร้างถนน คสล. ขนาด กว้าง ๔ เมตร ยาว ๒,๐๐๐ เมตร หน้า ๑๕ เซนติเมตร	-	-	๔,๕๖๙,๐๐๐	-	-	๑ สาย	ประชาชนสัญจรไป-มาได้สะดวก	กองช่าง
๗๗	โครงการก่อสร้างถนน คสล. บ้านหนองแวง หมู่ที่ ๑๔ ช.ราตรี	เพื่อให้ประชาชนสัญจรไป-มาได้สะดวก	ก่อสร้างถนน คสล. ขนาด กว้าง ๔ เมตร ยาว ๘๐๐ เมตร หน้า ๑๕ เซนติเมตร	-	-	๑,๙๘๗,๐๐๐	-	-	๑ สาย	ประชาชนสัญจรไป-มาได้สะดวก	กองช่าง
๗๘	โครงการก่อสร้างถนน คสล. บ้านหนองแวง หมู่ที่ ๑๔ ภายใต้มุ่บ้าน	เพื่อให้ประชาชนสัญจรไป-มาได้สะดวก	ก่อสร้างถนน คสล. ขนาด กว้าง ๕ เมตร ยาว ๑,๐๐๐ เมตร หน้า ๑๕ เซนติเมตร	-	-	๓,๐๙๘,๐๐๐	-	-	๑ สาย	ประชาชนสัญจรไป-มาได้สะดวก	กองช่าง
๗๙	โครงการก่อสร้างถนน คสล. บ้านหนองแวง หมู่ที่ ๑๔ ช.ศิริแก้ว	เพื่อให้ประชาชนสัญจรไป-มาได้สะดวก	ก่อสร้างถนน คสล. กว้าง ๔ เมตร ยาว ๑,๕๐๐ เมตร หน้า ๑๕ เซนติเมตร	-	-	๓,๗๒๗,๐๐๐	-	-	๑ สาย	ประชาชนสัญจรไป-มาได้สะดวก	กองช่าง
๘๐	โครงการก่อสร้างถนน คสล. รอบวัดกุฎีประทาย	เพื่อให้ประชาชนสัญจรไป-มาได้สะดวก	ก่อสร้างถนน คสล. ขนาด กว้าง ๕ เมตร ยาว ๓๐๐ เมตร หน้า ๑๕ เซนติเมตร	๙,๒๑๔,๐๐๐	-	-	-	-	๑ สาย	ประชาชนสัญจรไป-มาได้สะดวก	กองช่าง
๘๑	โครงการก่อสร้างถนน คสล. ห้วยมะไฟใต้ บ้านกุดเจริญ หมู่ที่ ๑๕	เพื่อให้ประชาชนสัญจรไป-มาได้สะดวก	ก่อสร้างถนน คสล. ขนาด กว้าง ๕ เมตร ยาว ๔,๐๐๐ เมตร หน้า ๑๕ เซนติเมตร	๑๒,๐๐๐,๐๐๐	-	-	-	-	๑ สาย	ประชาชนสัญจรไป-มาได้สะดวก	กองช่าง
๘๒	โครงการก่อสร้างถนน คสล. ห้วยมะไฟกลาง บ้านกุดเจริญ หมู่ที่ ๑๕	เพื่อให้ประชาชนสัญจรไป-มาได้สะดวก	ก่อสร้างถนน คสล. ขนาด กว้าง ๕ เมตร ยาว ๘,๐๐๐ เมตร หน้า ๑๕ เซนติเมตร	๑๒,๐๐๐,๐๐๐	-	-	-	-	๑ สาย	ประชาชนสัญจรไป-มาได้สะดวก	กองช่าง
๘๓	โครงการก่อสร้างถนน คสล. ห้วยมะไฟเหนือ บ้านกุดเจริญ หมู่ที่ ๑๕	เพื่อให้ประชาชนสัญจรไป-มาได้สะดวก	ก่อสร้างถนน คสล. ขนาด กว้าง ๕ เมตร ยาว ๘,๕๐๐ เมตร หน้า ๑๕ เซนติเมตร	๑๓,๐๐๐,๐๐๐	-	-	-	-	๑ สาย	ประชาชนสัญจรไป-มาได้สะดวก	กองช่าง
๘๔	โครงการก่อสร้างถนน คสล. สายดอนขวาง บ้านกุดเจริญ หมู่ที่ ๑๕	เพื่อให้ประชาชนสัญจรไป-มาได้สะดวก	ก่อสร้างถนน คสล. ขนาด กว้าง ๕ เมตร ยาว ๔๐๐ เมตร หน้า ๑๕ เซนติเมตร	๑,๒๐๐,๐๐๐	-	-	-	-	๑ สาย	ประชาชนสัญจรไป-มาได้สะดวก	กองช่าง
๘๕	โครงการก่อสร้างถนน คสล. ห้วยมะไฟเหนือ บ้านกุดเจริญ หมู่ที่ ๑๕	เพื่อให้ประชาชนสัญจรไป-มาได้สะดวก	ก่อสร้างถนน คสล. ขนาด กว้าง ๕ เมตร ยาว ๔,๕๐๐ เมตร หน้า ๑๕ เซนติเมตร	-	-	-	๑๓,๐๐๐,๐๐๐	-	๑ สาย	ประชาชนสัญจรไป-มาได้สะดวก	กองช่าง
๘๖	โครงการก่อสร้างถนน คสล. ถนนสายดอนขวาง บ้านกุดเจริญ หมู่ที่ ๑๕	เพื่อให้ประชาชนสัญจรไป-มาได้สะดวก	ก่อสร้างถนน คสล. ขนาด กว้าง ๕ เมตร ยาว ๔๐๐ เมตร หน้า ๑๕ เซนติเมตร	-	-	-	-	๑,๒๐๐,๐๐๐	๑ สาย	ประชาชนสัญจรไป-มาได้สะดวก	กองช่าง

ที่	โครงการ	วัตถุประสงค์	เป้าหมาย (ผลผลิตของโครงการ)	งบประมาณและที่ผ่านมา					ตัวชี้วัด (KPI)	ผลที่คาดว่าจะได้รับ	หน่วยงาน ที่ รับผิดชอบ หลัก
				๒๕๖๖ (บาท)	๒๕๖๗ (บาท)	๒๕๖๘ (บาท)	๒๕๖๙ (บาท)	๒๕๗๐ (บาท)			
๘๗	โครงการก่อสร้างภูมิวงจรแอด ฟลัสติก หมู่ที่ ๑๖ ถนนหน้าศูนย์ พัฒนาเด็กเล็ก	เพื่อให้ประชาชนสัญจรไป - มา ได้สะดวก	ปูแอสฟัลติก ขนาดกว้าง ๕ เมตร ยาว ๘๐๐ เมตร ทบ ๔ เซนติเมตร	๑,๒๕๗,๐๐๐	-	-	-	-	๑ สาย	ประชาชนสัญจรไป - มา ได้สะดวก	กองช่าง
๘๘	โครงการก่อสร้างถนน คลส.บ้าน เสียมเจริญ ม.๑๗ - บ้านโนนแดง ม.๑๖	เพื่อให้ประชาชนสัญจรไป - มา ได้สะดวก	ก่อสร้างถนน คลส.ขนาดกว้าง ๕ เมตร ยาว ๒,๘๐๐ เมตร หนา ๑๕ เซนติเมตร	๘,๖๗๕,๐๐๐	-	-	-	-	๑ สาย	ประชาชนสัญจรไป - มา ได้สะดวก	กองช่าง
๘๙	โครงการก่อสร้างถนน คลส.บ้าน เสียมเจริญ ม.๑๗ - บ้านโนนแดง หมู่ที่ ๑๗	เพื่อให้ประชาชนสัญจรไป - มา ได้สะดวก	ก่อสร้างถนน คลส.ขนาดกว้าง ๕ เมตร ยาว ๒,๘๐๐ เมตร หนา ๑๕ เซนติเมตร	๘,๖๗๕,๐๐๐	-	-	-	-	๑ สาย	ประชาชนสัญจรไป - มา ได้สะดวก	กองช่าง
๙๐	โครงการก่อสร้างระบบระบายน้ำ พร้อมบ่อพัก บ้านเสียมเจริญ ม. ๑๗ ภายในหมู่บ้าน	เพื่อระบายน้ำทิ้งมาใช้ในหมู่บ้าน	ก่อสร้างระบบระบายน้ำ พร้อมบ่อพัก ใช้ท่อเส้นผ่าน ศูนย์กลาง ๔๐ ซม. ระยะทาง ๑,๕๐๐ เมตร	๑,๓๘๔,๐๐๐	-	-	-	-	๑ สาย	การระบายน้ำทิ้งมาใช้ ในหมู่บ้านเป็นระบบ มากขึ้น	กองช่าง
๙๑	โครงการก่อสร้างถนน คลส.บ้าน เสียมเจริญ ม.๑๗ - บ้านโนนเจริญ หมู่ที่ ๑๖	เพื่อให้ประชาชนสัญจรไป - มา ได้สะดวก	ก่อสร้างถนน คลส. ขนาด กว้าง ๕ เมตร ยาว ๒,๘๐๐ เมตร ทบ ๑๕ เซนติเมตร	-	-	๘,๖๗๕,๐๐๐	-	-	๑ สาย	ประชาชนสัญจรไป - มา ได้สะดวก	กองช่าง
๙๒	โครงการก่อสร้างถนน คลส.บ้าน เสียมเจริญ ม.๑๗ - บ้านโนนเจริญ หมู่ที่ ๑๖	เพื่อให้ประชาชนสัญจรไป - มา ได้สะดวก	ก่อสร้างถนน คลส. ขนาด กว้าง ๕ เมตร ยาว ๒,๘๐๐ เมตร ทบ ๑๕ เซนติเมตร	-	-	๘,๖๗๕,๐๐๐	-	-	๑ สาย	ประชาชนสัญจรไป - มา ได้สะดวก	กองช่าง
๙๓	โครงการก่อสร้างระบบระบายน้ำ พร้อมบ่อพัก ภายในหมู่บ้าน บ้าน เสียมเจริญ หมู่ที่ ๑๗	เพื่อระบายน้ำทิ้งมาใช้ในหมู่บ้าน	ก่อสร้างระบบระบายน้ำ พร้อมบ่อพัก ท่อขนาดเส้น ผ่านศูนย์กลาง ๔๐ ซม. ระยะทาง ๑,๕๐๐ เมตร	-	-	-	-	๑,๘๓๔,๐๐๐	๑ สาย	การระบายน้ำทิ้งมาใช้ ในหมู่บ้านเป็นระบบ มากขึ้น	กองช่าง
๙๔	โครงการก่อสร้างทอระบายน้ำ พร้อมบ่อพักรอบหมู่บ้านทุ่งแสง ตะวัน หมู่ที่ ๑๘	เพื่อระบายน้ำทิ้งมาใช้ในหมู่บ้าน	ก่อสร้างทอระบายน้ำพร้อม บ่อพัก ท่อขนาดเส้นผ่าน ศูนย์กลาง ๔๐ เซนติเมตร ระยะทาง ๒๕๐ เมตร	๓๐๕,๐๐๐	-	-	-	-	๑ สาย	การระบายน้ำทิ้งมาใช้ ในหมู่บ้านเป็นระบบ มากขึ้น	กองช่าง
๙๕	โครงการก่อสร้างทอระบายน้ำ พร้อมบ่อพักรอบหมู่บ้านทุ่งแสง ตะวัน หมู่ที่ ๑๘	เพื่อระบายน้ำทิ้งมาใช้ในหมู่บ้าน	ก่อสร้างทอระบายน้ำพร้อม บ่อพัก ท่อขนาดเส้นผ่าน ศูนย์กลาง ๔๐ เซนติเมตร ระยะทาง ๒๕๐ เมตร	๓๐๕,๐๐๐	-	-	-	-	๑ สาย	การระบายน้ำทิ้งมาใช้ ในหมู่บ้านเป็นระบบ มากขึ้น	กองช่าง

ที่	โครงการ	วัตถุประสงค์	เป้าหมาย (ผลผลิตของโครงการ)	งบประมาณและที่ผ่านมา					ตัวชี้วัด (KPI)	ผลที่คาดว่าจะได้รับ	หน่วยงาน ที่ รับผิดชอบ หลัก
				๒๕๖๖ (บาท)	๒๕๖๗ (บาท)	๒๕๖๘ (บาท)	๒๕๖๙ (บาท)	๒๕๗๐ (บาท)			
๙๖	โครงการขยายพื้นที่ผิวจราจร คลส. บ้านทุ่งแสงตะวัน หมู่ที่ ๑๘ ซอย ทุ่งแสง	เพื่อให้ประชาชนสัญจรไป - มา ได้สะดวก	ขยายพื้นที่ผิวจราจร คลส. ขนาดความกว้าง ๔ เมตร ยาว ๒๐๐ เมตร	-	๔๙๖,๐๐๐	-	-	-	๑ สาย	ประชาชนสัญจรไป - มา ได้สะดวก	กองช่าง
๙๗	โครงการขยายพื้นที่ผิวจราจร คลส. บ้านทุ่งแสงตะวัน หมู่ที่ ๑๘ ซอย ศรีเจริญ	เพื่อให้ประชาชนสัญจรไป - มา ได้สะดวก	ขยายพื้นที่ผิวจราจร คลส. ขนาดความกว้าง ๔ เมตร ยาว ๒๐๐ เมตร	-	-	๔๙๖,๐๐๐	-	๑ สาย	ประชาชนสัญจรไป - มา ได้สะดวก	กองช่าง	
๙๘	โครงการก่อสร้างถนน คลส. บ้าน ทุ่งแสงตะวัน หมู่ที่ ๑๘ ซอยทุ่งแสง	เพื่อให้ประชาชนสัญจรไป - มา ได้สะดวก	ก่อสร้างถนน คลส. ขนาด กว้าง ๔ เมตร ยาว ๒๐๐ เมตร หน้า ๑๕ เซนติเมตร	-	-	-	-	๑ สาย	ประชาชนสัญจรไป - มา ได้สะดวก	กองช่าง	
๙๙	โครงการก่อสร้างถนน คลส. บ้าน ค้ำน้ำแข็ง หมู่ที่ ๑๘ ซอยสมเด็จ	เพื่อให้ประชาชนสัญจรไป - มา ได้สะดวก	ก่อสร้างถนน คลส. ขนาด กว้าง ๔ เมตร ยาว ๒๐๐ เมตร หน้า ๑๕ เซนติเมตร	๔๙๖,๐๐๐	-	-	-	๑ สาย	ประชาชนสัญจรไป - มา ได้สะดวก	กองช่าง	
๑๐๐	โครงการก่อสร้างถนน คลส. บ้าน ค้ำน้ำแข็ง หมู่ที่ ๑๘ ซ.ศาลา ประชาคม	เพื่อให้ประชาชนสัญจรไป - มา ได้สะดวก	ก่อสร้างถนน คลส. กว้าง ๔ เมตร ยาว ๑,๐๐๐ เมตร หน้า ๑๕ เซนติเมตร	๒,๔๘๔,๐๐๐	-	-	-	๑ สาย	ประชาชนสัญจรไป - มา ได้สะดวก	กองช่าง	
๑๐๑	โครงการก่อสร้างถนน คลส. บ้าน ค้ำน้ำแข็ง หมู่ที่ ๑๘ ซ.พุ่มยี่ หวางไปโนนถอย	เพื่อให้ประชาชนสัญจรไป - มา ได้สะดวก	ก่อสร้างถนน คลส. ขนาด กว้าง ๔ เมตร ยาว ๒๐๐ เมตร หน้า ๑๕ เซนติเมตร	-	-	๔๙๖,๐๐๐	-	๑ สาย	ประชาชนสัญจรไป - มา ได้สะดวก	กองช่าง	
๑๐๒	โครงการก่อสร้างถนน คลส. บ้าน ค้ำน้ำแข็ง หมู่ที่ ๑๘ ทางไปนา หนองซีกากถนนไปบ้านโนนสว่าง	เพื่อให้ประชาชนสัญจรไป - มา ได้สะดวก	ก่อสร้างถนน คลส. ขนาด กว้าง ๔ เมตร ยาว ๒๐๐ เมตร หน้า ๑๕ เซนติเมตร	-	-	๔๙๖,๐๐๐	-	๑ สาย	ประชาชนสัญจรไป - มา ได้สะดวก	กองช่าง	
๑๐๓	โครงการก่อสร้างถนน คลส. ช่าง ถนนหน้าโรงเรียนแสนสุข หมู่ที่ ๒๐	เพื่อให้ประชาชนสัญจรไป - มา ได้สะดวก	ก่อสร้างถนน คลส. ขนาด กว้าง ๕ เมตร ยาว ๒๐๐ เมตร หน้า ๑๕ เซนติเมตร	๖๑๙,๐๐๐	-	-	-	๑ สาย	ประชาชนสัญจรไป - มา ได้สะดวก	กองช่าง	
๑๐๔	โครงการวางท่อระบายน้ำ ถนนทิศ ใต้บ้านแสนสุข หมู่ที่ ๒๐	เพื่อระบายน้ำทิ้งมาใช้ใหม่ในบ้าน	ก่อสร้างท่อระบายน้ำพร้อม บ่อพัก ท่อขนาดเส้นผ่าน ศูนย์กลาง ๔๐ เซนติเมตร ระยะทาง ๖๐๐ เมตร	๗๓๓,๐๐๐	-	-	-	๑ สาย	การระบายน้ำทิ้งมาใช้ ใหม่ในบ้านเป็นระบบ มากขึ้น	กองช่าง	
๑๐๕	โครงการก่อสร้างถนน คลส. บ้าน แสนสุข หมู่ที่ ๒๐ ต่อของเดิมสาย โนนเดือยไถ่	เพื่อให้ประชาชนสัญจรไป - มา ได้สะดวก	ก่อสร้างถนน คลส. ขนาด กว้าง ๔ เมตร ยาว ๑,๐๐๐ เมตร หน้า ๑๕ เซนติเมตร	๒,๔๘๔,๐๐๐	-	-	-	๑ สาย	ประชาชนสัญจรไป - มา ได้สะดวก	กองช่าง	

ที่	โครงการ	วัตถุประสงค์	เป้าหมาย (ผลผลิตของโครงการ)	งบประมาณและที่ผ่านมา					ตัวชี้วัด (KPI)	ผลที่คาดว่าจะได้รับ	หน่วยงาน ที่ รับผิดชอบ
				๒๕๖๖ (บาท)	๒๕๖๗ (บาท)	๒๕๖๘ (บาท)	๒๕๖๙ (บาท)	๒๕๗๐ (บาท)			
๑๐๖	โครงการก่อสร้างถนน คสล. ขยาย ศูนย์พระระหว่าง หมู่ ๒๐ - หมู่ ๑๑	เพื่อให้ประชาชนสัญจรไป - มา ได้สะดวก	ก่อสร้างถนน คสล. ขนาด กว้าง ๕ เมตร ยาว ๖๐๐ เมตร หน้า ๑๕ เซนติเมตร	-	๑,๘๕๙,๐๐๐	-	-	-	๑ สาย	ประชาชนสัญจรไป - มา ได้สะดวก	กองช่าง
๑๐๗	โครงการวางท่อระบายน้ำ ถนนเส้น หน้าโรงเรียนแสนสุข หมู่ที่ ๒๐	เพื่อระบายน้ำทิ้งน้ำใช้ในหมู่บ้าน	ก่อสร้างท่อระบายน้ำพร้อม บ่อบัก ท่อขนาดเส้นผ่าน ศูนย์กลาง ๔๐ เซนติเมตร ระยะทาง ๑๕๐ เมตร	-	-	-	๑๘๓,๐๐๐	๑ สาย	การระบายน้ำทิ้งน้ำใช้ ในหมู่บ้านเป็นระบบ มากขึ้น	กองช่าง	
๑๐๘	โครงการก่อสร้างถนน คสล. ภายในหมู่บ้านทุ่ง หมู่ที่ ๒๑	เพื่อให้ประชาชนสัญจรไป - มา ได้สะดวก	ก่อสร้างถนน คสล. ขนาด กว้าง ๕ เมตร ยาว ๘๐๐ เมตร หน้า ๑๕ เซนติเมตร	๒,๔๗๘,๘๐๐	-	-	-	๑ สาย	ประชาชนสัญจรไป - มา ได้สะดวก	กองช่าง	
๑๐๙	โครงการก่อสร้างถนน คสล.บ้าน แสนสุข หมู่ที่ ๒๑ ไปหนองสองแม่	เพื่อให้ประชาชนสัญจรไป - มา ได้สะดวก	ก่อสร้างถนน คสล. ขนาด กว้าง ๖ เมตร ยาว ๖๐๐ เมตร หน้า ๑๕ เซนติเมตร	-	-	-	๒,๒๒๗,๐๐๐	๑ สาย	ประชาชนสัญจรไป - มา ได้สะดวก	กองช่าง	

ก. ยุทธศาสตร์จังหวัดที่ ๑ การพัฒนาเมืองน่าอยู่ทันสมัยและเสริมสร้างคุณภาพชีวิตของประชาชน
 ข. ยุทธศาสตร์การพัฒนาขององค์กรปกครองส่วนท้องถิ่นในเขตจังหวัด ยุทธศาสตร์ที่ ๒ การส่งเสริมคุณภาพชีวิต
 ๒. ยุทธศาสตร์การพัฒนาด้านเศรษฐกิจ

๒.๑ แผนงาน สร้างความเข้มแข็งของชุมชน

ที่	โครงการ	วัตถุประสงค์	เป้าหมาย (ผลผลิตของโครงการ)	งบประมาณและที่ผ่านมา					ตัวชี้วัด (KPI)	ผลที่คาดว่าจะได้รับ	หน่วยงาน ที่ รับผิดชอบ
				๒๕๖๖ (บาท)	๒๕๖๗ (บาท)	๒๕๖๘ (บาท)	๒๕๖๙ (บาท)	๒๕๗๐ (บาท)			
๑	โครงการฝึกอบรมอาชีพ	เพื่อให้ประชาชนมีอาชีพเสริมและเพิ่มรายได้	หมู่ที่ ๕ ฝึกอบรมการทำแจ้วบอง กลุ่มเป้าหมาย ๕๐ คน	-	-	-	-	๓๐,๐๐๐	ปีละ ๑ ครั้ง	ประชาชนมีรายได้เพิ่มมากขึ้น	สำนักงานปลัด
๒	ฝึกอบรมอาชีพ	เพื่อให้ประชาชนมีอาชีพเสริมและเพิ่มรายได้	กลุ่มเป้าหมาย ๓๐ คน ในการฝึกอบรม	-	-	-	-	๒๐,๐๐๐	ปีละ ๑ ครั้ง	ประชาชนมีรายได้เพิ่มมากขึ้น	สำนักงานปลัด
๓	โครงการอบรมสร้างอาชีพ	เพื่อให้ประชาชนมีอาชีพเสริมและเพิ่มรายได้	ฝึกอบรม จำนวน ๕๐ คน	-	-	๓๐,๐๐๐	-	-	ปีละ ๑ ครั้ง	ประชาชนมีรายได้เพิ่มมากขึ้น	สำนักงานปลัด
๔	โครงการฝึกอบรมอาชีพแก่ประชาชน	เพื่อให้ประชาชนมีอาชีพเสริมและเพิ่มรายได้	ฝึกอบรมทำอาหาร และขนม เป้าหมาย ๕๐ คน	-	-	-	๓๐,๐๐๐	-	ปีละ ๑ ครั้ง	ประชาชนมีรายได้เพิ่มมากขึ้น	สำนักงานปลัด
๕	โครงการฝึกอบรมอาชีพทำขนม	เพื่อให้ประชาชนมีอาชีพเสริมและเพิ่มรายได้	ฝึกอบรมอาชีพทำขนม หมู่ที่ ๑๘ เป้าหมาย ๕๐ คน	-	-	-	๓๐,๐๐๐	-	ปีละ ๑ ครั้ง	ประชาชนมีรายได้เพิ่มมากขึ้น	สำนักงานปลัด
๖	โครงการฝึกอบรมอาชีพทำขนม	เพื่อให้ประชาชนมีอาชีพเสริมและเพิ่มรายได้	ฝึกอบรมอาชีพทำขนม หมู่ที่ ๑๘ เป้าหมาย ๕๐ คน	-	-	-	-	๓๐,๐๐๐	ปีละ ๑ ครั้ง	ประชาชนมีรายได้เพิ่มมากขึ้น	สำนักงานปลัด
๗	ฝึกอบรมและส่งเสริมเกษตรกรทำโครงการเศรษฐกิจพอเพียงส่งเสริมการเลี้ยงปลาดุกในกระชัง	เพื่อให้ประชาชนมีอาชีพเสริมและเพิ่มรายได้	ฝึกอบรมให้ความรู้และส่งเสริมการเลี้ยงปลาดุกในบ่อพลาสติกหรือกระชังให้กับชาวบ้าน หมู่ที่ ๑๙	-	-	-	-	-	ปีละ ๑ ครั้ง	ประชาชนมีรายได้เพิ่มมากขึ้น	สำนักงานปลัด
๘	โครงการชมรมผู้สูงอายุ	เพื่อให้ผู้สูงอายุมีคุณภาพชีวิตที่ดีขึ้น	เพื่อฝึกอบรมเพิ่มทักษะคุณภาพชีวิตให้กับผู้สูงอายุ หมู่ที่ ๒๐ จำนวน ๙๖ คน	-	-	๒๐,๐๐๐	-	-	ปีละ ๑ ครั้ง	ผู้สูงอายุมีคุณภาพชีวิตที่ดีขึ้น	สำนักงานปลัด
๙	โครงการฝึกอบรมอาชีพเสริมปลาเลี้ยงและขนม	เพื่อให้ประชาชนมีอาชีพเสริมและเพิ่มรายได้	เพื่อส่งเสริมการทำรายได้ให้กับประชาชน หมู่ที่ ๒๐ จำนวน ๕๐ คน	-	-	๓๐,๐๐๐	-	-	ปีละ ๑ ครั้ง	ประชาชนมีรายได้เพิ่มมากขึ้น	สำนักงานปลัด
๑๐	โครงการส่งเสริมและพัฒนาศักยภาพการเลี้ยงแพะเนื้อ	เพื่อให้ประชาชนมีอาชีพเสริมและเพิ่มรายได้	๓๐ ครวี่เรือน ภายใต้น้ำบาดกุดประทาย	๕๐,๐๐๐	๕๐,๐๐๐	๕๐,๐๐๐	๕๐,๐๐๐	๕๐,๐๐๐	ปีละ ๑ ครั้ง	ประชาชนมีรายได้เพิ่มมากขึ้น	สำนักงานปลัด
๑๑	โครงการส่งเสริมสนับสนุนสินค้าหนึ่งตำบลหนึ่งผลิตภัณฑ์	เพื่อส่งเสริมให้เป็นสินค้าประจำตำบล	ส่งเสริมสนับสนุนสินค้าให้เป็นที่รู้จักกันแพร่หลาย	๕๐,๐๐๐	๕๐,๐๐๐	๕๐,๐๐๐	๕๐,๐๐๐	๕๐,๐๐๐	๑ แห่ง	ประชาชนที่ผลิตสินค้ามีรายได้เพิ่มขึ้น	สำนักงานปลัด

- ก. ยุทธศาสตร์การพัฒนาจังหวัดที่ ๑ การพัฒนาเมืองนำอยู่ทันสมัยและเสริมสร้างคุณภาพชีวิตของประชาชน
- ข. ยุทธศาสตร์การพัฒนาขององค์กรปกครองส่วนท้องถิ่นในเขตจังหวัด ยุทธศาสตร์ที่ ๒ การส่งเสริมคุณภาพชีวิต
ยุทธศาสตร์ที่ ๖ การบริหารจัดการศิลปวัฒนธรรม จารีตประเพณี และภูมิปัญญาท้องถิ่น

๓. ยุทธศาสตร์การพัฒนาคณะและสังคม

๓.๑ แผนงาน การศึกษา

ที่	โครงการ	วัตถุประสงค์	เป้าหมาย (ผลผลิตของโครงการ)	งบประมาณและที่ผ่านมา				ตัวชี้วัด (KPI)	ผลที่คาดว่าจะ ได้รับ	หน่วยงาน ที่ รับผิดชอบ
				๒๕๖๖ (บาท)	๒๕๖๗ (บาท)	๒๕๖๘ (บาท)	๒๕๖๙ (บาท)			
๑	โครงการต่อเติมห้องเก็บเอกสารกองการศึกษา	เพื่อใช้ในการจัดเก็บข้อมูลเอกสาร วัสดุต่าง ๆ ในกองการศึกษา ให้เป็นระเบียบเรียบร้อยตามหลัก ๕ ส.	มีขนาดกว้าง ๗ เมตร ยาว ๑๓.๓ เมตร มีพื้นที่สูงไม่น้อยกว่า ๘๒๕ ตร.ม.	-	-	-	-	มีสถานที่ในการจัดเก็บข้อมูลเอกสาร วัสดุต่าง ๆ ในกองการศึกษา ให้เป็นระเบียบเรียบร้อยตามหลัก ๕ ส. ร้อยละ ๙๐	สถานที่ในการจัดเก็บข้อมูลเอกสาร วัสดุต่าง ๆ ในกองการศึกษา ให้เป็นระเบียบเรียบร้อยตามหลัก ๕ ส.	กองการศึกษา
๒	โครงการเปลี่ยนหลังคาฝ้าเพดานศูนย์พัฒนาเด็ก ทั้ง ๑๐ แห่ง	เพื่อปรับปรุงหลังคาฝ้าเพดานของอาคารเรียนที่ชำรุดทรุดโทรมใหม่มีความมั่นคง แข็งแรง และปลอดภัย ต่อนักเรียน	หลังคาฝ้าเพดานอาคารเรียนมั่นคงแข็งแรง ปลอดภัย	-	-	-	-	ร้อยละของผลการประเมินการบริหารจัดการสภาพแวดล้อมเพื่อความปลอดภัย	หลังคา ฝ้าเพดานของศูนย์พัฒนาเด็กเล็กมีความมั่นคง แข็งแรง ปลอดภัย ต่อนักเรียน	กองการศึกษา
๓	โครงการปรับปรุงซ่อมแซมรั้วรอบบริเวณและประตูในศูนย์พัฒนาเด็กเล็ก ทั้ง ๑๐ แห่ง	เพื่อบริหารจัดการสภาพแวดล้อมเพื่อความปลอดภัย	ผลการประเมินการบริหารจัดการสภาพแวดล้อมเพื่อความปลอดภัยอยู่ในระดับดีมากขึ้นไป	-	-	-	-	ร้อยละของผลการประเมินการบริหารจัดการสภาพแวดล้อมเพื่อความปลอดภัย	ศูนย์พัฒนาเด็กเล็กมีสภาพแวดล้อมที่ปลอดภัย	กองการศึกษา
๔	โครงการก่อสร้างหลังคาคลุมสนามเด็กเล่น ทั้ง ๑๐ แห่ง	เพื่อบริหารจัดการสภาพแวดล้อมเพื่อความปลอดภัย	ผลการประเมินการบริหารจัดการสภาพแวดล้อมเพื่อความปลอดภัยร้อยละ ๗๕	-	-	-	-	ร้อยละของผลการประเมินการบริหารจัดการสภาพแวดล้อมเพื่อความปลอดภัย	ศูนย์พัฒนาเด็กเล็กพื้นที่ของสนามเด็กเล่น ที่มีความปลอดภัยต่อเด็กปฐมวัย	กองการศึกษา
๕	โครงการก่อสร้าง รอบบริเวณ ศพด.ทั้งภายในและภายนอก ทั้ง ๑๐ แห่ง	เพื่อบริหารจัดการสภาพแวดล้อมเพื่อความปลอดภัย	ผลการประเมินการบริหารจัดการสภาพแวดล้อมเพื่อความปลอดภัย ร้อยละ ๗๕	-	-	-	-	ร้อยละของผลการประเมินการบริหารจัดการสภาพแวดล้อมเพื่อความปลอดภัย	ศูนย์พัฒนาเด็กเล็กมีรั้วรอบขอบชิด ปลอดภัยกับเด็กและมีความสะอาด สวยงามและปลอดภัย	กองการศึกษา

ที่	โครงการ	วัตถุประสงค์	เป้าหมาย (ผลผลิตของโครงการ)	งบประมาณและที่ผ่านมา				ตัวชี้วัด (KPI)	ผลที่คาดว่าจะได้รับ	หน่วยงาน ที่ รับผิดชอบ
				๒๕๖๖ (บาท)	๒๕๖๗ (บาท)	๒๕๖๘ (บาท)	๒๕๖๙ (บาท)			
๖	โครงการปรับปรุงทาสี ห้องเรียน ศพต.บ้านหนอง คู	เพื่อบริหารจัดการ สภาพแวดล้อมห้องเรียนให้มีความ สะอาด สวยงาม น่าอยู่ และปลอดภัย	ผลการประเมินการบริหาร จัดการสภาพแวดล้อมมี ความสะอาด สวยงาม น่า อยู่และปลอดภัยร้อยละ ๘๕	-	-	-	-	ร้อยละของผลการ ประเมินการบริหาร จัดการสภาพแวดล้อม ห้องเรียนให้มีความ สะอาด สวยงาม น่าอยู่ และปลอดภัย	กอง การศึกษา (ศพต.บ้าน หนองคู)	
๗	โครงการปรับปรุงป้ายชื่อ ศูนย์พัฒนาเด็กเล็ก ศพต. บ้านอุดมสุข	เพื่อให้ศูนย์พัฒนาเด็กเล็กมี ป้ายชื่อที่เด่นสง่าและ สวยงาม	ผลการประเมินการบริหาร จัดการสภาพแวดล้อมเพื่อ ความปลอดภัยอยู่ในระดับ ดีมากขึ้นไป	-	-	-	-	ร้อยละของผลการ ประเมินการบริหาร จัดการสภาพแวดล้อม เพื่อความปลอดภัย	กอง การศึกษา (ศพต.บ้าน อุดมสุข)	
๘	โครงการก่อสร้าง น้ำประปาศูนย์พัฒนาเด็ก เล็ก ศพต.บ้านอุดมสุข	เพื่อให้ศูนย์พัฒนาเด็กเล็ก มี น้ำสำหรับอุปโภค บริโภค อย่างเพียงพอ	ศูนย์พัฒนาเด็กเล็ก มีน้ำ สำหรับอุปโภค บริโภค อย่างเพียงพอ	-	-	-	-	ร้อยละของผลการ ประเมินการบริหาร จัดการสภาพแวดล้อม เพื่อความปลอดภัย	กอง การศึกษา (ศพต.บ้าน อุดมสุข)	
๙	โครงการปูพื้นชั้นเมต สนมเด็กเล่นศพต.บ้าน กุดประทาย	เพื่อให้ศูนย์พัฒนาเด็กเล็กมี สนามเด็กเล่นที่ได้มาตรฐาน ปลอดภัยเหมาะสำหรับ จัดการเรียนการสอน	สนามเด็กเล่นได้มาตรฐาน เหมาะสำหรับจัดการ เรียนการสอน	-	-	-	-	ร้อยละของผลการ ประเมินการบริหาร จัดการสภาพแวดล้อม เพื่อความปลอดภัย	กอง การศึกษา (ศพต.บ้าน กุดประทาย)	
๑๐	โครงการเพิ่มรอบอาคาร เรียนเพื่อแก้ไขปัญหา ท่วม ศพต.บ้านโนนบก	เพื่อบริหารจัดการ สภาพแวดล้อมเพื่อความ ปลอดภัย	ผลการประเมินการบริหาร จัดการสภาพแวดล้อมเพื่อ ความปลอดภัยอยู่ในระดับ ดีมากขึ้นไป	-	-	-	-	ร้อยละของผลการ ประเมินการบริหาร จัดการสภาพแวดล้อม เพื่อความปลอดภัย	กอง การศึกษา (ศพต.บ้าน โนนบก)	
๑๑	โครงการติดตั้ง อินเทอร์เน็ตเพื่อการสอน ศูนย์พัฒนาเด็กเล็กทั้ง ๑๐ แห่ง	เพื่อให้ครูได้ใช้สื่อวีดิทัศน์ ในการเรียนรู้ที่ทันสมัย ได้สืบค้นหาข้อมูลที่เป็น ประโยชน์ต่อการจัดการ เรียนรู้ของเด็ก	ผลการประเมินตัวบ่งชี้ที่ ๑.๓ อยู่ในระดับดีขึ้นไป	-	-	-	-	สื่อเทคโนโลยีที่ ทันสมัยเพื่อส่งเสริม พัฒนาการด้าน สติปัญญา ภาษาและ การสื่อสาร	กอง การศึกษา	
๑๒	โครงการพัฒนา อินเทอร์เน็ต (ระบบ ADSL และระบบ WIFI) ทั้ง ๑๐ แห่ง	สามารถนำความรู้จาก อินเทอร์เน็ตพัฒนาความรู้ และประสบการณ์ใหม่ๆ	ติดตั้งอินเทอร์เน็ต ศพต.	-	-	-	-	ศพต.มีระบบ อินเทอร์เน็ตที่ ทันสมัยใช้ในการ จัดการเรียนการ สอน	กอง การศึกษา	

ที่	โครงการ	วัตถุประสงค์	เป้าหมาย (ผลผลิตของโครงการ)	งบประมาณและที่ผ่านมา					ตัวชี้วัด (KPI)	ผลที่คาดว่าจะ ได้รับ	หน่วยงาน ที่ รับผิดชอบ
				๒๕๖๖ (บาท)	๒๕๖๗ (บาท)	๒๕๖๘ (บาท)	๒๕๖๙ (บาท)	๒๕๗๐ (บาท)			
๑๓	โครงการปรับปรุงพื้นที่ อาคารเรียน ศพด.สุข สมบูรณ์	เพื่อให้เด็กมีความปลอดภัย และพื้นที่ในอาคารเรียน สวยงามน่าอยู่	ผลการประเมินตัวบ่งชี้ที่ สอดคล้อง อยู่ในระดับดี มากขึ้นไป	๑๐๐,๐๐๐	-	-	-	-	ร้อยละของผลการ ประเมินการบริหาร จัดการสภาพแวดล้อมเพื่อ ความปลอดภัย	ศูนย์พัฒนาเด็กเล็ก มีพื้นที่อาคารมีความ ปลอดภัยและ ห้องเรียนสวยงาม	กอง การศึกษา (ศพด.สุข สมบูรณ์)

๓.๒ แผนงาน สาธารณสุข

ที่	โครงการ	วัตถุประสงค์	เป้าหมาย (ผลผลิตของโครงการ)	งบประมาณและที่ผ่านมา					ตัวชี้วัด (KPI)	ผลที่คาดว่าจะได้รับ	หน่วยงาน ที่รับผิดชอบ
				๒๕๖๖ (บาท)	๒๕๖๗ (บาท)	๒๕๖๘ (บาท)	๒๕๖๙ (บาท)	๒๕๗๐ (บาท)			
๑	โครงการฝึกอบรม/รณรงค์การป้องกันโรคติดต่อและโรคติดต่อ	เพื่อรณรงค์ให้ประชาชนมีความรู้ในการป้องกัน	รณรงค์ประชาชนสัมพันธ์ให้ประชาชนในตำบลทราบ	๑๐๐,๐๐๐	๑๐๐,๐๐๐	๑๐๐,๐๐๐	๑๐๐,๐๐๐	๑๐๐,๐๐๐	ปีละ ๓ ครั้ง	ประชาชนสามารถป้องกันตัวเองได้จากโรคติดต่อต่างๆ	สำนักปลัด
๒	โครงการส่งเสริมสนับสนุนการตรวจสุขภาพผู้สูงอายุในชุมชน	เพื่อดูแลสุขภาพร่างกายของผู้สูงอายุในชุมชน	จัดการตรวจสุขภาพประจำปีแก่ผู้สูงอายุในชุมชน	๑๐๐,๐๐๐	๑๐๐,๐๐๐	๑๐๐,๐๐๐	๑๐๐,๐๐๐	๑๐๐,๐๐๐	ปีละ ๒ ครั้ง	สุขภาพของผู้สูงอายุมีความแข็งแรงขึ้น	สำนักปลัด
๓	สนับสนุนหน่วยงานเอกชน/ราชการป้องกันควบคุมโรคติดต่อและไม่ติดต่อ	เพื่อป้องกันควบคุมโรคติดต่อและไม่ติดต่อภายในตำบล	สนับสนุนงบประมาณ	๕๐,๐๐๐	๕๐,๐๐๐	๕๐,๐๐๐	๕๐,๐๐๐	๕๐,๐๐๐	ปีละ ๓ แห่ง	สามารถป้องกันควบคุมโรคติดต่อและไม่ติดต่อดังกล่าวได้อย่างทั่วถึง	สำนักปลัด
๔	เงินอุดหนุนสำหรับสนับสนุนการดำเนินงานตามแนวทางโครงการพระราชดำริ ด้านสาธารณสุข	เพื่อส่งเสริมให้ประชาชนมีสุขภาพ สุขอนามัยที่ดี	สนับสนุนงบประมาณ	๔๒๐,๐๐๐	๔๒๐,๐๐๐	๔๒๐,๐๐๐	๔๒๐,๐๐๐	๔๒๐,๐๐๐	ปีละ ๑ ครั้ง	ประชาชนมีสุขภาพ สุขอนามัยที่ดี	สำนักปลัด
๕	โครงการวิจัยใช้ ห้างเภสัชภัณฑ์	๑. เพื่อเสริมสร้างความรู้เรื่องโรคติดต่อและโรคติดต่อทางเพศสัมพันธ์ ๒. เพื่อกระตุ้นจิตสำนึกและทัศนคติที่ดีในการป้องกันโรคติดต่อและโรคติดต่อทางเพศสัมพันธ์ ๓. เพื่อสร้างทักษะในการป้องกันโรคติดต่อและโรคติดต่อทางเพศสัมพันธ์	นักเรียนชั้นมัธยมศึกษาในเขตตำบลกุดบดระทาย จำนวน ๒๐๐ คน	-	-	๕๐,๐๐๐	-	-	ร้อยละ ๙๕ ของเยาวชนมีความรู้เรื่องโรคติดต่อและโรคติดต่อทางเพศสัมพันธ์ และการป้องกัน	๑. เพื่อเสริมสร้างความรู้เรื่องโรคติดต่อทางเพศสัมพันธ์ ๒. เพื่อกระตุ้นจิตสำนึกและทัศนคติที่ดีในการป้องกันโรคติดต่อและโรคติดต่อทางเพศสัมพันธ์ ๓. เพื่อสร้างทักษะในการป้องกันโรคติดต่อและโรคติดต่อทางเพศสัมพันธ์	สาธารณสุข

ที่	โครงการ	วัตถุประสงค์	เป้าหมาย (ผลผลิตของโครงการ)	งบประมาณและที่ผ่านมา					ตัวชี้วัด (KPI)	ผลที่คาดว่าจะได้รับ	หน่วยงาน ที่ รับผิดชอบ
				๒๕๖๖ (บาท)	๒๕๖๗ (บาท)	๒๕๖๘ (บาท)	๒๕๖๙ (บาท)	๒๕๗๐ (บาท)			
๖	โครงการสัตว์ปลอดโรคคน ปลอดภัยจากโรคพิษสุนัขบ้า ตาม พระปณิธานศาสตราจารย์ ดร. สมเด็จพระเจ้าลูกเธอเจ้าฟ้าจุฬา ภรณวลัยลักษณ์ อัครราชกุมารี	เพื่อป้องกันเกิดการเกิดโรค พิษสุนัขบ้า ในเขตตำบล กุดประทาย	เขตตำบลกุดประทาย	๑๕๐,๐๐๐ (บาท)	๑๕๐,๐๐๐ (บาท)	๑๕๐,๐๐๐ (บาท)	๑๕๐,๐๐๐ (บาท)	๑๕๐,๐๐๐ (บาท)	ร้อยละ ๑๐๐ ไม่มีโรคพิษ สุนัขบ้าเกิดขึ้น ในเขตตำบล กุดประทาย	ไม่มีเกิดการเกิดโรคพิษ สุนัขบ้า ในเขตตำบล กุดประทาย	สาธารณสุข
๗	โครงการช่วยเหลือประชาชนด้าน การป้องกันและระงับโรคติดต่อ	เพื่อช่วยเหลือประชาชน ด้านการป้องกันและระงับ ควบคุมโรคติดต่อ	ประชาชนตำบลกุด ประทาย	-	-	๓๐,๐๐๐	๓๐,๐๐๐	๓๐,๐๐๐	๒๑ หมู่บ้าน	สามารถป้องกันและ ระงับโรคติดต่อได้ อย่างทั่วถึงทั่วทั้ง	สำนักงานปลัด
๘	โครงการอบรมให้ความรู้การใช้ เครื่องพ่นหมอกควันให้กับ อาสาสมัครสาธารณสุขประจำ หมู่บ้านอาสาสมัครป้องกันภัย ฝ่ายพลเรือน และเจ้าหน้าที่ เทศบาลตำบลกุดประทาย	เพื่อช่วยเหลือประชาชน ด้านการป้องกันและระงับ ควบคุมโรคติดต่อ	อาสาสมัครสาธารณสุข ประจำหมู่บ้านอาสาสมัคร ป้องกันภัยฝ่ายพลเรือน และเจ้าหน้าที่เทศบาล ตำบลกุดประทาย	-	-	๒๐,๐๐๐	-	-	๒๑ หมู่บ้าน	สามารถป้องกันและ ระงับโรคติดต่อได้ อย่างทั่วถึงทั่วทั้ง	สำนักงานปลัด

๓.๓ แผนงาน สร้างความเข้มแข็งของชุมชน

ที่	โครงการ	วัตถุประสงค์	เป้าหมาย (ผลผลิตของโครงการ)	งบประมาณและที่ผ่านมา					ตัวชี้วัด (KPI)	ผลที่คาดว่าจะ ได้รับ	หน่วยงาน ที่ รับผิดชอบ
				๒๕๖๖ (บาท)	๒๕๖๗ (บาท)	๒๕๖๘ (บาท)	๒๕๖๙ (บาท)	๒๕๗๐ (บาท)			
๑	โครงการพัฒนาศักยภาพอาชีพ ประชาชน คนพิการ คนด้อย โอกาสทางสังคม ตำบลกุด ประทาย	เพื่อให้ผู้สูงอายุมีรายได้ เพิ่มขึ้น	ผู้สูงอายุตำบลกุดประทาย	๕๐,๐๐๐ (บาท)	๕๐,๐๐๐ (บาท)	๕๐,๐๐๐ (บาท)	๕๐,๐๐๐ (บาท)	๕๐,๐๐๐ (บาท)	๒๑ หมู่บ้าน	ผู้สูงอายุมีความ เป็นอยู่ดีขึ้น	สำนักงานปลัด
๒	โครงการโรงเรียนผู้สูงอายุ	เพื่อให้ผู้สูงอายุมีการ แลกเปลี่ยนประสบการณ์ ร่วมกัน มีทัศนคติที่ดีต่อ กัน	ผู้สูงอายุตำบลกุดประทาย	๕๐,๐๐๐	๕๐,๐๐๐	๕๐,๐๐๐	๕๐,๐๐๐	๕๐,๐๐๐	๒๑ หมู่บ้าน	ผู้สูงอายุมีการ แลกเปลี่ยน ประสบการณ์ร่วมกัน มีทัศนคติที่ดีต่อกันมาก ขึ้น	สำนักงานปลัด
๓	โครงการป้องกัน แก้ไขปัญหา ความรุนแรง ต่อเด็ก สตรีและ ครอบครัว	เพื่อส่งเสริมพัฒนาเด็ก สตรีและครอบครัวใน ชุมชนให้เข้มแข็ง	ประชาชนในเขตตำบลกุด ประทาย	๕๐,๐๐๐	๕๐,๐๐๐	๕๐,๐๐๐	๕๐,๐๐๐	๕๐,๐๐๐	๒๑ หมู่บ้าน	ประชาชนมีความเข้ม และครอบครัวอบอุ่น	สำนักงานปลัด

๓.๔ แผนงาน การศึกษา วัฒนธรรมและนันทนาการ

ที่	โครงการ	วัตถุประสงค์	เป้าหมาย (ผลผลิตของโครงการ)	งบประมาณและที่ผ่านมา					ตัวชี้วัด (KPI)	ผลที่คาดว่าจะได้รับ	หน่วยงาน ที่รับผิดชอบ
				๒๕๖๖ (บาท)	๒๕๖๗ (บาท)	๒๕๖๘ (บาท)	๒๕๖๙ (บาท)	๒๕๗๐ (บาท)			
๑	โครงการส่งเสริมศาสนา วัฒนธรรม ประเพณี วัฒนธรรม ภูมิปัญญาท้องถิ่นของตำบลทุก ประทาย	เด็ก เยาวชนและ ประชาชน มีคุณธรรม จริยธรรม สามารถดำเนิน ชีวิตได้อย่างมีความสุข	เด็กเยาวชนและประชาชน ตำบลทุกประทาย จำนวน ๒๐๐ คน	๑๐๐,๐๐๐	๑๐๐,๐๐๐	๑๐๐,๐๐๐	๑๐๐,๐๐๐	๑๐๐,๐๐๐	ปีละ ๑ ครั้ง	เด็ก เยาวชนและ ประชาชน มี คุณธรรมจริยธรรม สามารถดำเนินชีวิต ได้อย่างมีความสุข	กอง การศึกษา
๒	อุดหนุน/สนับสนุนหน่วยงาน เอกชน/ราชการอื่น ในการ ส่งเสริมงานทางศาสนา/ประเพณี /วัฒนธรรม/งานราชพิธี รัฐพิธี	เพื่อร่วมกันสืบสานทาง ศาสนา/ประเพณี/ วัฒนธรรมท้องถิ่น	สนับสนุนงบประมาณ	๑๕๐,๐๐๐	๑๕๐,๐๐๐	๑๕๐,๐๐๐	๑๕๐,๐๐๐	๑๕๐,๐๐๐	ปีละ ๓ แห่ง	ศาสนา/ประเพณี/ วัฒนธรรมท้องถิ่น ได้รับ การสืบสาน	กอง การศึกษา
๓	โครงการแข่งขันกีฬาเด็ก เยาวชน และประชาชนตำบลทุกประทาย	เพื่อส่งเสริมให้รัฐภาคี รัฐ ราษฎร์ ชุมชน ภาครัฐ และ สามารถดำรงชีวิตอยู่ใน สังคมอย่างมีความสุข	เด็ก เยาวชนและ ประชาชนตำบลทุก หมู่บ้าน	๒๐๐,๐๐๐	๒๐๐,๐๐๐	๒๐๐,๐๐๐	๒๐๐,๐๐๐	๒๐๐,๐๐๐	ปีละ ๑ ครั้ง	เด็ก เยาวชนและ ประชาชนรัฐภาคี รัฐ ราษฎร์ ชุมชน มีความสัมพันธ์อันดีใน ชุมชน	กอง การศึกษา
๔	โครงการจัดงานประเพณี สงกรานต์และงานวันผู้สูงอายุ	เพื่ออนุรักษ์และสืบสาน วัฒนธรรมประเพณีอันดี งานของคนไทยให้คงอยู่ สืบไป	ผู้สูงอายุจำนวน ๒๑ หมู่บ้านๆละ ๕ คน ในเขต เทศบาลตำบลทุกประทาย	๕๐,๐๐๐	๕๐,๐๐๐	๕๐,๐๐๐	๕๐,๐๐๐	๕๐,๐๐๐	ปีละ ๑ ครั้ง	เด็ก เยาวชน และ ประชาชนในพื้นที่ สำคัญถึงคุณค่า วัฒนธรรมไทย เกิด ความทรงหม่อมและ ร่วมกันถนอม รักษา สืบสาน วัฒนธรรมนิยม ประเพณีและ วัฒนธรรมไทยให้คงไว้ อย่างมั่นคง	กอง การศึกษา
๕	อุดหนุน/สนับสนุนหน่วยงาน เอกชน/ราชการ/อสม. ในการ พัฒนาด้านกีฬาและนันทนาการ	เพื่อสนับสนุนการเล่นกีฬา ภายใต้นโยบาย	สนับสนุนงบประมาณ	๕๐,๐๐๐	๕๐,๐๐๐	๕๐,๐๐๐	๕๐,๐๐๐	๕๐,๐๐๐	๒๑ แห่ง	ประชาชนมีสุขภาพ ร่างกายแข็งแรง	กอง การศึกษา
๖	โครงการแข่งขันกีฬาคุณเฒ่าพัฒนา เด็กเล็ก	เพื่อให้เด็กได้รับ พัฒนาการทางร่างกาย อารมณ์ สังคม และสติปัญญา	เด็กระดับปฐมวัยในศูนย์ พัฒนาเด็กเล็กจำนวน ๑๐ แห่ง ในเขตเทศบาลตำบล กุดประทาย	๑๐๐,๐๐๐	๑๐๐,๐๐๐	๑๐๐,๐๐๐	๑๐๐,๐๐๐	๑๐๐,๐๐๐	ปีละ ๑ ครั้ง	เด็กได้รับพัฒนาการ ทางร่างกาย อารมณ์ สังคม และสติปัญญา	กอง การศึกษา

ก. ยุทธศาสตร์จังหวัดที่ ๑ การพัฒนาเมืองน่าอยู่ทันสมัยและเสริมสร้างคุณภาพชีวิตของประชาชน
 ข. ยุทธศาสตร์การพัฒนาองค์กรปกครองส่วนท้องถิ่นในเขตจังหวัด ยุทธศาสตร์ที่ ๑ การพัฒนาโครงสร้างพื้นฐาน
 ค. ยุทธศาสตร์การพัฒนาด้านแหล่งน้ำ

๔.๑ แผนงาน อุตสาหกรรมและการโยธา

ที่	โครงการ	วัตถุประสงค์	เป้าหมาย (ผลผลิตของโครงการ)	งบประมาณและที่ผ่านมา					ตัวชี้วัด (KPI)	ผลที่คาดว่าจะได้รับ	หน่วยงาน ที่ รับผิดชอบ
				๒๕๖๖ (บาท)	๒๕๖๗ (บาท)	๒๕๖๘ (บาท)	๒๕๖๙ (บาท)	๒๕๗๐ (บาท)			
๑	โครงการก่อสร้างฝายน้ำล้นห้วยอกลองตอนบน	เพื่อให้ประชาชนมีน้ำเพื่อการเกษตรและเลี้ยงสัตว์	ก่อสร้างฝายน้ำล้นขนาดกว้าง ๑๕ เมตร สูง ๒ เมตร	-	-	๗๒๗,๐๐๐	-	-	๑ แห่ง	ประชาชนมีน้ำเพื่อการเกษตรและเลี้ยงสัตว์	กองช่าง
๒	โครงการก่อสร้างฝายน้ำล้นบ้านโนนถอย หมู่ที่ ๔ ตำบลดอก - ห้วยอกลอง	เพื่อให้ประชาชนมีน้ำเพื่อการเกษตรและเลี้ยงสัตว์	ก่อสร้างฝายน้ำล้น ขนาดกว้าง ๘ เมตร สูง ๑.๕๐ เมตร	-	-	๗๒๗,๐๐๐	-	-	๑ แห่ง	ประชาชนมีน้ำเพื่อการเกษตรและเลี้ยงสัตว์	กองช่าง
๓	โครงการก่อสร้างฝายน้ำล้น ห้วยสร้างหิน บ้านหนองคู หมู่ที่ ๖	เพื่อให้ประชาชนมีน้ำเพื่อการเกษตรและเลี้ยงสัตว์	ก่อสร้างฝายน้ำล้น ขนาดกว้าง ๔ เมตร ยาว ๓๐ เมตร	-	๗๒๗,๐๐๐	-	-	-	๑ แห่ง	ประชาชนมีน้ำเพื่อการเกษตรและเลี้ยงสัตว์	กองช่าง
๔	โครงการก่อสร้างฝายน้ำล้น ร่องคำ ตอนกลาง บ้านโนนบก หมู่ที่ ๑๐	เพื่อให้ประชาชนมีน้ำเพื่อการเกษตรและเลี้ยงสัตว์	ก่อสร้างฝายน้ำล้น ขนาดความกว้าง ๒.๕๐ เมตร สูง ๑.๘๐ เมตร สันฝาย ๑.๒๐ เมตร	-	๗๒๗,๐๐๐	-	-	-	๑ แห่ง	ประชาชนมีน้ำเพื่อการเกษตรและเลี้ยงสัตว์	กองช่าง
๕	โครงการก่อสร้างฝายน้ำล้น ห้วยอกลอง บ้านโนนบก หมู่ที่ ๑๐	เพื่อให้ประชาชนมีน้ำเพื่อการเกษตรและเลี้ยงสัตว์	ก่อสร้างฝายน้ำล้น ขนาดความกว้าง ๕ เมตร สูง ๓ เมตร สันฝาย ๑.๕๐ เมตร	-	๗๒๗,๐๐๐	-	-	-	๑ แห่ง	ประชาชนมีน้ำเพื่อการเกษตรและเลี้ยงสัตว์	กองช่าง
๖	โครงการก่อสร้างฝายน้ำล้น ร่องหินแตก บ้านแสนสุข หมู่ที่ ๑๑	เพื่อให้ประชาชนมีน้ำเพื่อการเกษตรและเลี้ยงสัตว์	ก่อสร้างฝายน้ำล้น ขนาดกว้าง ๒ เมตร ยาว ๑๕ เมตร สูง ๒ เมตร สันฝาย ๑.๕๐ เมตร	๗๒๗,๐๐๐	-	-	-	-	๑ แห่ง	ประชาชนมีน้ำเพื่อการเกษตรและเลี้ยงสัตว์	กองช่าง
๗	โครงการก่อสร้างฝายน้ำล้น ห้วยอกลอง ตอนกลาง	เพื่อให้ประชาชนมีน้ำเพื่อการเกษตรและเลี้ยงสัตว์	ก่อสร้างฝายน้ำล้น ขนาดกว้าง ๓ เมตร ยาว ๒๐ เมตร สูง ๒ เมตร สันฝาย ๑.๕๐ เมตร	-	๗๒๗,๐๐๐	-	-	-	๑ แห่ง	ประชาชนมีน้ำเพื่อการเกษตรและเลี้ยงสัตว์	กองช่าง
๘	โครงการก่อสร้างฝายน้ำล้น ห้วยอะไฟเหนือ บ้านกุดจระเข้ หมู่ที่ ๑๕	เพื่อให้ประชาชนมีน้ำเพื่อการเกษตรและเลี้ยงสัตว์	ก่อสร้างฝายน้ำล้น ขนาดกว้าง ๕ เมตร ยาว ๗ เมตร	๗๒๗,๐๐๐	-	-	-	-	๑ แห่ง	ประชาชนมีน้ำเพื่อการเกษตรและเลี้ยงสัตว์	กองช่าง

ที่	โครงการ	วัตถุประสงค์	เป้าหมาย (ผลผลิตของโครงการ)	งบประมาณและที่ผ่านมา					ตัวชี้วัด (KPI)	ผลที่คาดว่าจะได้รับ	หน่วยงาน ที่ รับผิดชอบ
				๒๕๖๖ (บาท)	๒๕๖๗ (บาท)	๒๕๖๘ (บาท)	๒๕๖๙ (บาท)	๒๕๗๐ (บาท)			
๙	โครงการก่อสร้างฝายกั้นน้ำห้วยอกลอง บ้านกุดเจริญ หมู่ที่ ๑๕	เพื่อให้ประชาชนมีน้ำเพื่อการเกษตรและเลี้ยงสัตว์	ก่อสร้างฝายกั้นน้ำ ขนาดกว้าง ๖๐ เซนติเมตร สูง ๑.๕๐ เมตร ยาว ๑๐ เมตร	-	-	๗๒๗,๐๐๐	-	-	๑ แห่ง	ประชาชนมีน้ำเพื่อการเกษตรและเลี้ยงสัตว์	กองช่าง
๑๐	โครงการก่อสร้างฝายกั้นน้ำห้วยจันทอนบน บ้านกุดเจริญ หมู่ที่ ๑๕	เพื่อให้ประชาชนมีน้ำเพื่อการเกษตรและเลี้ยงสัตว์	ก่อสร้างฝายกั้นน้ำ ขนาดกว้าง ๖๐ เซนติเมตร สูง ๑.๕๐ เมตร ยาว ๘ เมตร	-	-	๗๒๗,๐๐๐	-	-	๑ แห่ง	ประชาชนมีน้ำเพื่อการเกษตรและเลี้ยงสัตว์	กองช่าง
๑๑	โครงการก่อสร้างฝายกั้นน้ำห้วยจันทอนบน บ้านกุดเจริญ หมู่ที่ ๑๕	เพื่อให้ประชาชนมีน้ำเพื่อการเกษตรและเลี้ยงสัตว์	ก่อสร้างฝายกั้นน้ำ ขนาดกว้าง ๖๐ เซนติเมตร สูง ๑.๕๐ เมตร ยาว ๘ เมตร	-	-	-	๗๒๗,๐๐๐	-	๑ แห่ง	ประชาชนมีน้ำเพื่อการเกษตรและเลี้ยงสัตว์	กองช่าง
๑๒	โครงการก่อสร้างฝายกั้นน้ำห้วยอกลอง บ้านกุดเจริญ หมู่ที่ ๑๕	เพื่อให้ประชาชนมีน้ำเพื่อการเกษตรและเลี้ยงสัตว์	ก่อสร้างฝายกั้นน้ำ ขนาดกว้าง ๖๐ เซนติเมตร สูง ๑.๕๐ เมตร ยาว ๑๐ เมตร	-	-	-	๗๒๗,๐๐๐	-	๑ แห่ง	ประชาชนมีน้ำเพื่อการเกษตรและเลี้ยงสัตว์	กองช่าง
๑๓	โครงการก่อสร้างฝายกั้นน้ำห้วยกวางโดน บ้านแสนสุข หมู่ที่ ๒๐	เพื่อให้ประชาชนมีน้ำเพื่อการเกษตรและเลี้ยงสัตว์	ก่อสร้างฝายกั้นน้ำ ขนาดกว้าง ๖๐ เซนติเมตร สูง ๑.๕๐ เมตร ยาว ๑๙ เมตร	-	๗๒๗,๐๐๐	-	-	-	๑ แห่ง	ประชาชนมีน้ำเพื่อการเกษตรและเลี้ยงสัตว์	กองช่าง
๑๔	โครงการก่อสร้างฝายกั้นน้ำห้วยอกลอง บ้านแสนสุข หมู่ที่ ๒๐	เพื่อให้ประชาชนมีน้ำเพื่อการเกษตรและเลี้ยงสัตว์	ก่อสร้างฝายกั้นน้ำ ขนาดกว้าง ๖๐ เซนติเมตร สูง ๑.๕๐ เมตร ยาว ๑๕ เมตร	-	๗๒๗,๐๐๐	-	-	-	๑ แห่ง	ประชาชนมีน้ำเพื่อการเกษตรและเลี้ยงสัตว์	กองช่าง
๑๕	โครงการก่อสร้างฝายกั้นน้ำห้วยโพน	เพื่อให้ประชาชนมีน้ำเพื่อการเกษตรและเลี้ยงสัตว์	ก่อสร้างฝายกั้นน้ำ ขนาดกว้าง ๖๐ เซนติเมตร สูง ๑.๕๐ เมตร ยาว ๑๕ เมตร	-	-	-	๗๒๗,๐๐๐	-	๑ แห่ง	ประชาชนมีน้ำเพื่อการเกษตรและเลี้ยงสัตว์	กองช่าง
๑๖	โครงการก่อสร้างฝายกั้นน้ำห้วยหินแตก	เพื่อให้ประชาชนมีน้ำเพื่อการเกษตรและเลี้ยงสัตว์	ก่อสร้างฝายกั้นน้ำ ขนาดกว้าง ๖๐ เซนติเมตร สูง ๑.๕๐ เมตร ยาว ๑๕ เมตร	-	-	-	๗๒๗,๐๐๐	-	๑ แห่ง	ประชาชนมีน้ำเพื่อการเกษตรและเลี้ยงสัตว์	กองช่าง

ก. ยุทธศาสตร์จังหวัดที่ ๒ การพัฒนาระบบบริหารงานแบบมุ่งผลสัมฤทธิ์

ข. ยุทธศาสตร์จังหวัดพัฒนาขององค์กรปกครองส่วนท้องถิ่นในเขตจังหวัด ยุทธศาสตร์ที่ ๓ การจัดระเบียบชุมชน สังคม และการรักษาความสงบเรียบร้อย
ยุทธศาสตร์ที่ ๗ การบริหารจัดการทรัพยากรขององค์กรปกครองส่วนท้องถิ่น

๕. ยุทธศาสตร์การพัฒนาด้านการบริหาร

๕.๑ แผนงาน บริหารงานทั่วไป

ที่	โครงการ	วัตถุประสงค์	เป้าหมาย (ผลผลิตของโครงการ)	งบประมาณและที่ผ่านมา					ตัวชี้วัด (KPI)	ผลที่คาดว่าจะได้รับ	หน่วยงาน ที่รับผิดชอบ
				๒๕๖๖ (บาท)	๒๕๖๗ (บาท)	๒๕๖๘ (บาท)	๒๕๖๙ (บาท)	๒๕๗๐ (บาท)			
๑	โครงการอบรมระเบียบกฎหมายเพื่อเสริมสร้างและพัฒนาความรู้ในการปฏิบัติงานแก่ผู้บริหาร สมาชิกสภาเทศบาล พนักงานเทศบาล ลูกจ้าง พนักงานจ้างและผู้นำชุมชนตำบลทุกประเภท	เพื่อให้ผู้บริหาร สมาชิกสภาเทศบาล พนักงานจ้าง และผู้นำชุมชนได้รับความรู้เกี่ยวกับกฎหมายเบื้องต้น	ผู้บริหาร สมาชิกสภาเทศบาล พนักงานจ้าง ผู้นำชุมชน	๓๐,๐๐๐	๓๐,๐๐๐	๓๐,๐๐๐	๓๐,๐๐๐	๓๐,๐๐๐	ปีละ ๑ ครั้ง	ผู้บริหาร สมาชิกสภาเทศบาล พนักงานจ้างและผู้นำชุมชนมีความรู้ในกฎหมายที่จำเป็นสำหรับปฏิบัติงาน	สำนักปลัด
๒	อุทกชน/สนับสนุนหน่วยงานราชการที่ให้บริการประชาชน	เพื่อเพิ่มประสิทธิภาพในการให้บริการในหน่วยงาน	สนับสนุนงบประมาณ	๑๐๐,๐๐๐	๑๐๐,๐๐๐	๑๐๐,๐๐๐	๑๐๐,๐๐๐	๑๐๐,๐๐๐	ปีละ ๒ แห่ง	ประชาชนได้รับความสะดวกในการให้บริการมากขึ้น	สำนักปลัด
๓	โครงการสถานที่ทำงานอยู่ นำ	๑. เพื่อเพิ่มประสิทธิภาพในการปฏิบัติงานและการให้บริการ ๒. เพื่อสร้างบรรยากาศที่ดีในการทำงาน	เทศบาลเป็นสถานที่ทำงาน น้อยกว่า ๓ ชั่วโมง สวัสดิการดี มีชีวิตชีวา	๒๐,๐๐๐	๒๐,๐๐๐	๒๐,๐๐๐	๒๐,๐๐๐	๒๐,๐๐๐	ปีละ ๒ ครั้ง	การปฏิบัติงาน การให้บริการมีประสิทธิภาพมากขึ้น และสภาพแวดล้อมมีความปลอดภัยในการทำงานมากขึ้น	สำนักปลัด
๔	โครงการจัดประชุมประชาคมเพื่อจัดทำแผนพัฒนาท้องถิ่น	เพื่อส่งเสริมการมีส่วนร่วมของประชาชน	จัดโครงการประชาคมทุกหมู่บ้าน	๓๐,๐๐๐	๓๐,๐๐๐	๓๐,๐๐๐	๓๐,๐๐๐	๓๐,๐๐๐	ปีละ ๑ ครั้ง	เพิ่มการมีส่วนร่วมของประชาชนในการพัฒนา	สำนักปลัด
๕	โครงการวันเทศบาล	๑. เพื่อให้บุคลากรมีความรักและผูกพันต่อหน่วยงานของตนเอง ๒. เพื่อเป็นภาพลักษณ์ความสัมพันธ์ระหว่างเทศบาลกับประชาชนให้ดียิ่งขึ้น	คณะผู้บริหาร สมาชิกสภาเทศบาล พนักงานเทศบาล และประชาชน	๓๐,๐๐๐	๓๐,๐๐๐	๒๐,๐๐๐	๒๐,๐๐๐	๒๐,๐๐๐	ปีละ ๑ ครั้ง	๑. บุคลากรเทศบาลเกิดความรักและผูกพันต่อหน่วยงานของตนเองมากขึ้น ๒. ความสัมพันธ์ระหว่างประชาชนให้ดียิ่งขึ้น	สำนักปลัด

ที่	โครงการ	วัตถุประสงค์	เป้าหมาย (ผลลัพธ์ของโครงการ)	งบประมาณและที่ผ่านมา					ตัวชี้วัด (KPI)	ผลที่คาดว่าจะได้รับ	หน่วยงาน ที่ รับผิดชอบ
				๒๕๖๖ (บาท)	๒๕๖๗ (บาท)	๒๕๖๘ (บาท)	๒๕๖๙ (บาท)	๒๕๗๐ (บาท)			
๖	โครงการก่อสร้างศาลพระภูมิ ประจำ เทศบาลตำบล กุดประทาย	เพื่อเป็นที่สักการะ บูชา ประจำเทศบาล	ก่อสร้างศาลพระภูมิ ขนาดเส้นผ่าศูนย์กลาง ๔ เมตร	๑๕๐,๐๐๐	-	-	-	-	มีสถานที่สักการะ บูชา ประจำเทศบาล	สำนักงานปลัด	
๗	โครงการอบรมให้ความรู้เรื่อง ผลประโยชน์ข้อดีให้กับผู้บริหาร สมาชิกสภา พนักงานเทศบาล ลูกจ้าง และพนักงานจ้างเทศบาลตำบล กุดประทาย	เพื่อให้ผู้บริหาร สมาชิก สภา พนักงานเทศบาล ลูกจ้าง เทศบาลตำบลกุดประทาย มีความรู้ความเข้าใจเรื่อง ผลประโยชน์ข้อดีที่เพิ่มขึ้น	ผู้บริหาร สมาชิกสภา พนักงานเทศบาล ลูกจ้าง และพนักงานจ้างเทศบาล ตำบลกุดประทาย	๓๐,๐๐๐	๓๐,๐๐๐	๓๐,๐๐๐	๓๐,๐๐๐	๓๐,๐๐๐	ผู้บริหาร สมาชิกสภา พนักงานเทศบาล ลูกจ้าง และพนักงานจ้าง จังหวัดเทศบาลตำบลกุด ประทาย มีความรู้ เรื่องผลประโยชน์ข้อดีที่ เพิ่มขึ้น	สำนักงานปลัด	
๘	อุดหนุนหน่วยงานราชการ/เอกชน ติดตั้งระบบอินเทอร์เนต/โทรศัพท์ พื้นฐาน	เพื่อให้การติดต่อสื่อสาร สะดวกรวดเร็วขึ้น	อุดหนุนงบประมาณ	๕๐,๐๐๐	๕๐,๐๐๐	๕๐,๐๐๐	๕๐,๐๐๐	๕๐,๐๐๐	การติดต่อสื่อสาร สะดวกรวดเร็วขึ้น	สำนักงานปลัด	
๙	โครงการอบรมให้ความรู้ด้านการ ป้องกันการทุจริตในหน่วยงาน เทศบาลตำบลกุดประทายให้กับ ผู้บริหาร สมาชิกสภา พนักงาน เทศบาล ลูกจ้าง พนักงานจ้าง เทศบาลตำบลกุดประทาย ผู้และนำ ชุมชนในเขตเทศบาลตำบล กุดประทาย	เพื่อให้ผู้บริหาร สมาชิก สภา พนักงานเทศบาล ลูกจ้าง พนักงานจ้าง เทศบาลตำบลกุดประทาย และผู้นำชุมชน มีความรู้ ความเข้าใจเกี่ยวกับการ ป้องกันการทุจริตใน หน่วยงานภาครัฐ	ผู้บริหาร สมาชิกสภา พนักงานเทศบาล ลูกจ้าง พนักงานจ้างเทศบาล ตำบลกุดประทาย ผู้และ นำชุมชนในเขตเทศบาล ตำบล กุดประทาย	๕๐,๐๐๐	๕๐,๐๐๐	๕๐,๐๐๐	๕๐,๐๐๐	๕๐,๐๐๐	ผู้บริหาร สมาชิกสภา พนักงานเทศบาล ลูกจ้าง พนักงานจ้าง และผู้นำชุมชน มี ความรู้ด้านการ ป้องกันการทุจริตใน หน่วยงานราชการ มากยิ่งขึ้น	สำนักงานปลัด	
๑๐	โครงการอบรมให้ความรู้ด้านระเบียบ กฎหมายเพื่อเสริมสร้างคุณธรรม จริยธรรม พอเพียง มีวินัย สุจริต จิต อาสา และพัฒนาความรู้ในการ ปฏิบัติงานแก่ผู้บริหาร สมาชิกสภา พนักงานเทศบาล ลูกจ้าง พนักงาน จ้างเทศบาลตำบล กุดประทาย	เพื่อให้ผู้บริหาร สมาชิก สภา พนักงานเทศบาล ลูกจ้าง พนักงานจ้าง เทศบาลตำบลกุดประทาย มีความรู้ความเข้าใจด้าน ระเบียบกฎหมายเพื่อ เสริมสร้างคุณธรรม จริยธรรม พอเพียง มีวินัย สุจริต จิตอาสา และ พัฒนาความรู้ในการ ปฏิบัติงานมากขึ้น	ผู้บริหาร สมาชิกสภา พนักงานเทศบาล ลูกจ้าง พนักงานจ้างเทศบาล ตำบลกุดประทาย	๓๐,๐๐๐	๓๐,๐๐๐	๓๐,๐๐๐	๓๐,๐๐๐	๓๐,๐๐๐	ผู้บริหาร สมาชิกสภา พนักงานเทศบาล ลูกจ้าง พนักงานจ้าง มีความรู้ความเข้าใจ ด้านระเบียบกฎหมาย เพื่อเสริมสร้าง คุณธรรมจริยธรรม พอเพียง มีวินัย สุจริต จิตอาสา และพัฒนา ความรู้ในการ ปฏิบัติงานมากขึ้น	สำนักงานปลัด	

ที่	โครงการ	วัตถุประสงค์	เป้าหมาย (ผลผลิตของโครงการ)	งบประมาณและที่ผ่านมา				ตัวชี้วัด (KPI)	ผลที่คาดว่าจะได้รับ	หน่วยงาน ที่ รับผิดชอบ
				๒๕๖๖ (บาท)	๒๕๖๗ (บาท)	๒๕๖๘ (บาท)	๒๕๖๙ (บาท)			
๑๑	โครงการให้ความรู้เกี่ยวกับบริการประหยัดพลังงาน หลังงาน พลังงานทดแทนเทศบาลตำบล กุดประพาย	เพื่อให้ผู้บริหาร สมาชิกสภา พนักงานเทศบาล ลูกจ้าง พนักงานจ้างเทศบาล ลูกจ้าง กุดประพาย ผู้นำชุมชน ประชาชนในเขตเทศบาล ตำบลกุดประพาย รู้จักและ ใช้พลังงานอย่างเหมาะสม และคุ้มค่า และสามารถผลิต เทคโนโลยีพลังงานทดแทน ใช้ในครัวเรือน	จัดกิจกรรมให้ความรู้ เกี่ยวกับบริการประหยัด พลังงาน หลังงานทดแทน ให้กับผู้บริหาร สมาชิกสภา พนักงานเทศบาล ลูกจ้าง พนักงานจ้าง ผู้นำชุมชน กุดประพาย ผู้นำชุมชนและ ประชาชนตำบลกุดประพาย	๓๐,๐๐๐	๓๐,๐๐๐	๓๐,๐๐๐	๓๐,๐๐๐	ปีละ ๑ ครั้ง	ผู้บริหาร สมาชิกสภา พนักงานเทศบาล ลูกจ้าง พนักงานจ้าง เทศบาลตำบล กุดประพาย ผู้นำชุมชน และประชาชน รู้จัก และใช้พลังงานอย่าง เหมาะสมและคุ้มค่า และสามารถใช้พลังงาน เทคโนโลยีในครัวเรือน	สำนักปลัด
๑๒	เงินอุดหนุนสำหรับสนับสนุนการดำเนินงานตามโครงการศูนย์ปฏิบัติการร่วมในการช่วยเหลือประชาชนขององค์กรปกครองส่วนท้องถิ่น	เพื่อป้องกันภัยให้กับ ประชาชนในพื้นที่	สนับสนุนงบประมาณ	๓๐,๐๐๐	๓๐,๐๐๐	๓๐,๐๐๐	๓๐,๐๐๐	ปีละ ๑ ครั้ง	ประชาชนมีความปลอดภัยในชีวิตและทรัพย์สินมากขึ้น	สำนักปลัด
๑๓	โครงการฝึกอบรมและศึกษาดูงาน เจ้าหน้าที่ท้องถิ่นเทศบาลตำบล กุดประพาย	เพื่อเพิ่มทักษะการบริหาร ปฏิบัติงานในองค์กร ชุมชนของเทศบาล	ฝึกอบรมและศึกษาดูงาน คณะผู้บริหาร สมาชิก สภาเทศบาล เจ้าหน้าที่ ท้องถิ่น เทศบาลตำบล กุดประพาย	๓๐๐,๐๐๐	๓๐๐,๐๐๐	๓๐๐,๐๐๐	๓๐๐,๐๐๐	ปีละ ๑ ครั้ง	คณะผู้บริหาร สมาชิก สภา เทศบาล เจ้าหน้าท้องถิ่น เทศบาลตำบล กุดประพาย มีความคิด ใหม่ๆ ในการพัฒนา องค์กรและชุมชน	สำนักปลัด
๑๔	โครงการฝึกอบรมเพิ่มศักยภาพ ผู้นำชุมชนและบุคลากรภายนอกที่ปฏิบัติงานในเทศบาลตำบล กุดประพาย	เพื่อเพิ่มศักยภาพ อบรมความรู้ ความเข้าใจในการปฏิบัติ หน้าที่ ที่ได้รับมอบหมาย มาปรับใช้เพื่อพัฒนา ท้องถิ่น	ฝึกอบรมและศึกษาดูงาน เพิ่มทักษะความรู้ ความสามารถของผู้เข้า อบรม	๕๐๐,๐๐๐	๕๐๐,๐๐๐	๕๐๐,๐๐๐	๕๐๐,๐๐๐	ปีละ ๑ ครั้ง	ผู้เข้าอบรมมีความรู้ ประสบการณ์ในการ ปฏิบัติหน้าที่ ที่ได้รับ มอบหมายได้อย่างมีประสิทธิภาพ	สำนักปลัด

๕.๒ แผนงาน การรักษาความสงบภายใน

ที่	โครงการ	วัตถุประสงค์	เป้าหมาย (ผลผลิตของโครงการ)	งบประมาณและที่ผ่านมา						ตัวชี้วัด (KPI)	ผลที่คาดว่าจะได้รับ	หน่วยงาน ที่ รับผิดชอบ
				๒๕๖๖ (บาท)	๒๕๖๗ (บาท)	๒๕๖๘ (บาท)	๒๕๖๙ (บาท)	๒๕๗๐ (บาท)				
๑	โครงการติดตั้งกล้องวงจรปิด CCTV ตามแยก/จุดเสี่ยง บ้านโนนกอย หมู่ที่ ๔	เพื่อเพิ่มขีดความสามารถในการปฏิบัติงานของเจ้าหน้าที่ทั้งเรื่องรักษาความปลอดภัย คบคุมอาชญากรรมและปัญหายาเสพติดในชุมชน	ติดตั้งกล้องวงจรปิด ตามแยก/ จุดเสี่ยง	-	๑๕๐,๐๐๐	-	-	-	๔ จุด	สามารถใช้อุปกรณ์จากกล้องวงจรปิด CCTV ในการสืบค้นและเป็นหลักฐานในการติดตามเหตุการณ์ต่าง ๆ	สำนักงาน ที่ รับผิดชอบ	
๒	โครงการติดตั้งกล้องวงจรปิด CCTV ตามแยก/จุดเสี่ยง บ้านค่านาง หมู่ที่ ๙	เพื่อรักษาความสงบเรียบร้อยในลักษณะบูรณาการทรัพยากรในการบริหารงานร่วมกัน ตลอดจนสร้างแนวร่วมเครือข่ายภาคประชาชนในท้องถิ่นและชุมชน	ติดตั้งกล้องวงจรปิด ตามแยก/ จุดเสี่ยง	-	๑๕๐,๐๐๐	-	-	๔ จุด	สามารถใช้อุปกรณ์จากกล้องวงจรปิด CCTV ในการสืบค้นและเป็นหลักฐานในการติดตามเหตุการณ์ต่าง ๆ	สำนักงาน ที่ รับผิดชอบ		
๓	โครงการติดตั้งกล้องวงจรปิด CCTV ตามแยก/จุดเสี่ยง บ้านอุดมสุข หมู่ที่ ๑๒	เพื่อรักษาความสงบเรียบร้อยในลักษณะบูรณาการทรัพยากรในการบริหารงานร่วมกัน ตลอดจนสร้างแนวร่วมเครือข่ายภาคประชาชนในท้องถิ่นและชุมชน	ติดตั้งกล้องวงจรปิด ตามแยก/ จุดเสี่ยง	-	๑๕๐,๐๐๐	-	-	๔ จุด	สามารถใช้อุปกรณ์จากกล้องวงจรปิด CCTV ในการสืบค้นและเป็นหลักฐานในการติดตามเหตุการณ์ต่าง ๆ	สำนักงาน ที่ รับผิดชอบ		
๔	โครงการติดตั้งกล้องวงจรปิด CCTV ตามแยก/จุดเสี่ยง บ้านกุดเจริญ หมู่ที่ ๑๕	เพื่อรักษาความสงบเรียบร้อยในลักษณะบูรณาการทรัพยากรในการบริหารงานร่วมกัน ตลอดจนสร้างแนวร่วมเครือข่ายภาคประชาชนในท้องถิ่นและชุมชน	ติดตั้งกล้องวงจรปิด ตามแยก/ จุดเสี่ยง	-	๑๕๐,๐๐๐	-	-	๔ จุด	สามารถใช้อุปกรณ์จากกล้องวงจรปิด CCTV ในการสืบค้นและเป็นหลักฐานในการติดตามเหตุการณ์ต่าง ๆ	สำนักงาน ที่ รับผิดชอบ		

ที่	โครงการ	วัตถุประสงค์	เป้าหมาย (ผลผลิตของโครงการ)	งบประมาณและที่ผ่านมา					ตัวชี้วัด (KPI)	ผลที่คาดว่าจะได้รับ	หน่วยงาน ที่ รับผิดชอบ
				๒๕๖๖ (บาท)	๒๕๖๗ (บาท)	๒๕๖๘ (บาท)	๒๕๖๙ (บาท)	๒๕๗๐ (บาท)			
๕	โครงการติดตั้งกล้องวงจรปิด CCTV ตามแยก/จุดเสี่ยง บ้านแสนสุข หมู่ที่ ๒๐	เพื่อรักษาความปลอดภัยในลักษณะบูรณาการทรัพยากรในการบริหารงานร่วมกันตลอดจนสร้างแนวร่วมเครือข่ายภาคประชาชนในท้องถิ่นและชุมชน	ติดตั้งกล้องวงจรปิด ตามแยก/ จุดเสี่ยง	-	๑๕๐,๐๐๐	-	-	-	๔ จุด	สามารถใช้อุปกรณ์กล้องวงจรปิด CCTV ในการสืบค้นและเป็นหลักฐานในการติดตามเหตุการณ์ต่าง ๆ	สำนักปลัด
๖	โครงการติดตั้งกล้องวงจรปิด CCTV ตามแยก/จุดเสี่ยง บ้านแสนสุข หมู่ที่ ๑๑	เพื่อเพิ่มขีดความสามารถในการปฏิบัติงานของเจ้าหน้าที่ทั้งเรื่องรักษาความปลอดภัย ควบคุมอาชญากรรมและปัญหาอาชญากรรมในชุมชน	ติดตั้งกล้องวงจรปิด ตามแยก/ จุดเสี่ยง	-	๑๕๐,๐๐๐	-	-	๔ จุด	สามารถใช้อุปกรณ์กล้องวงจรปิด CCTV ในการสืบค้นและเป็นหลักฐานในการติดตามเหตุการณ์ต่าง ๆ	สำนักปลัด	
๗	โครงการติดตั้งกล้องวงจรปิด CCTV ตามแยก/จุดเสี่ยง บ้านเสียมเจริญ หมู่ที่ ๑๗	เพื่อรักษาความปลอดภัยในลักษณะบูรณาการทรัพยากรในการบริหารงานร่วมกันตลอดจนสร้างแนวร่วมเครือข่ายภาคประชาชนในท้องถิ่นและชุมชน	ติดตั้งกล้องวงจรปิด ตามแยก/ จุดเสี่ยง	-	๑๕๐,๐๐๐	-	-	๔ จุด	สามารถใช้อุปกรณ์กล้องวงจรปิด CCTV ในการสืบค้นและเป็นหลักฐานในการติดตามเหตุการณ์ต่าง ๆ	สำนักปลัด	

๕.๓ แผนงาน สร้างความเข้มแข็งของชุมชน

ที่	โครงการ	วัตถุประสงค์	เป้าหมาย (ผลผลิตของโครงการ)	งบประมาณและที่ผ่านมา					ตัวชี้วัด (KPI)	ผลที่คาดว่าจะได้รับ	หน่วยงาน ที่ รับผิดชอบ
				๒๕๖๖ (บาท)	๒๕๖๗ (บาท)	๒๕๖๘ (บาท)	๒๕๖๙ (บาท)	๒๕๗๐ (บาท)			
๑	โครงการก่อสร้างหอกระจาย ข่าวบ้านโนนขาม ม.๑	เพื่อให้ประชาชนได้รับ ข่าวสารอย่างทั่วถึง	สูง ๑๐ เมตร (รายละเอียดตาม แบบแปลนกรมโยธาธิการและ ผังเมือง/ใบเสนอราคา)	๘๐,๐๐๐	-	-	-	-	๑ แห่ง	ประชาชนได้รับ ข่าวสารอย่างทั่วถึง	สำนักปลัด
๒	โครงการก่อสร้างหอกระจาย ข่าวบ้านดอนม่วย ม.๒	เพื่อให้ประชาชนได้รับ ข่าวสารอย่างทั่วถึง	สูง ๑๐ เมตร (รายละเอียดตาม แบบแปลนกรมโยธาธิการและ ผังเมือง/ใบเสนอราคา)	๘๐,๐๐๐	-	-	-	-	๑ แห่ง	ประชาชนได้รับ ข่าวสารอย่างทั่วถึง	สำนักปลัด
๓	โครงการก่อสร้างหอกระจาย ข่าวบ้านกุดประทาย ม.๕	เพื่อให้ประชาชนได้รับ ข่าวสารอย่างทั่วถึง	สูง ๑๐ เมตร (รายละเอียดตาม แบบแปลนกรมโยธาธิการและ ผังเมือง/ใบเสนอราคา)	๘๐,๐๐๐	-	-	-	-	๑ แห่ง	ประชาชนได้รับ ข่าวสารอย่างทั่วถึง	สำนักปลัด
๔	โครงการก่อสร้างหอกระจาย ข่าวบ้านหนองคู หมู่ที่ ๖	เพื่อให้ประชาชนได้รับ ข่าวสารอย่างทั่วถึง	สูง ๑๐ เมตร (รายละเอียดตาม แบบแปลนกรมโยธาธิการและ ผังเมือง/ใบเสนอราคา)	๘๐,๐๐๐	-	-	-	-	๑ แห่ง	ประชาชนได้รับ ข่าวสารอย่างทั่วถึง	สำนักปลัด
๕	โครงการก่อสร้างหอกระจาย ข่าว บ้านโนนเจริญ หมู่ที่ ๑๖	เพื่อให้ประชาชนได้รับ ข่าวสารของบ้านเมือง อย่างทั่วถึง	สูง ๑๐ เมตร (รายละเอียดตาม แบบแปลนกรมโยธาธิการและ ผังเมือง/ใบประมาณราคา)	๘๐,๐๐๐	-	-	-	-	๑ แห่ง	ประชาชนได้รับทราบ ข่าวสารของบ้านเมือง ได้อย่างทั่วถึง	สำนักปลัด
๖	โครงการก่อสร้างหอกระจาย ข่าว บ้านค่านางสง หมู่ที่ ๑๙	เพื่อให้ประชาชนได้รับ ข่าวสารของบ้านเมือง อย่างทั่วถึง	สูง ๑๐ เมตร (รายละเอียดตาม แบบแปลนกรมโยธาธิการและ ผังเมือง/ใบประมาณราคา)	๘๐,๐๐๐	-	-	-	-	๑ แห่ง	ประชาชนได้รับทราบ ข่าวสารของบ้านเมือง ได้อย่างทั่วถึง	สำนักปลัด
๗	โครงการก่อสร้างหอกระจาย ข่าว บ้านแสนสุข ม.๒๐	เพื่อให้ประชาชนได้รับ ข่าวสารของบ้านเมือง อย่างทั่วถึง	สูง ๑๐ เมตร (รายละเอียดตาม แบบแปลนกรมโยธาธิการและ ผังเมือง/ใบประมาณราคา)	๘๐,๐๐๐	-	-	-	-	๑ แห่ง	ประชาชนได้รับทราบ ข่าวสารของบ้านเมือง ได้อย่างทั่วถึง	สำนักปลัด
๘	โครงการก่อสร้างหอกระจาย ข่าว บ้านนาขุ่น ม.๒๑	เพื่อให้ประชาชนได้รับ ข่าวสารของบ้านเมือง อย่างทั่วถึง	สูง ๑๐ เมตร (รายละเอียดตาม แบบแปลนกรมโยธาธิการและ ผังเมือง/ใบประมาณราคา)	๘๐,๐๐๐	-	-	-	-	๑ แห่ง	ประชาชนได้รับทราบ ข่าวสารของบ้านเมือง ได้อย่างทั่วถึง	สำนักปลัด

- ก. ยุทธศาสตร์การพัฒนาจังหวัดที่ ๑ การพัฒนาเมืองนำอยู่ทันสมัยและเสริมสร้างคุณภาพชีวิตของประชาชน
- ข. ยุทธศาสตร์การพัฒนาขององค์กรปกครองส่วนท้องถิ่นในเขตจังหวัด ยุทธศาสตร์ที่ ๕ การจัดการทรัพยากรธรรมชาติและสิ่งแวดล้อม
๖. ยุทธศาสตร์การพัฒนาด้านทรัพยากรธรรมชาติและสิ่งแวดล้อม

๖.๑ แผนงาน สาธารณสุข

ที่	โครงการ	วัตถุประสงค์	เป้าหมาย (ผลผลิตของโครงการ)	งบประมาณและที่ตามมา					ตัวชี้วัด (KPI)	ผลที่คาดว่าจะได้รับ	หน่วยงาน ที่ รับผิดชอบ
				๒๕๖๖ (บาท)	๒๕๖๗ (บาท)	๒๕๖๘ (บาท)	๒๕๖๙ (บาท)	๒๕๗๐ (บาท)			
๑	โครงการพัฒนาหมู่บ้านต้นความ สะอาด บ้านกุดเจริญ หมู่ที่ ๑๕	เพื่อความสะอาดของหมู่บ้าน	ถึงระยะวางตามหน้าบ้านทุก ครัวเรือน	-	-	-	-	๑๐๐,๐๐๐	ทุกครัวเรือนมี ถังขยะ	หมู่บ้านสะอาด น่าดู	สาธารณสุข
๒	โครงการรณรงค์คัดแยกขยะใน ชุมชนลดใช้ถุงพลาสติกและกล่อง โฟม	๑.เพื่อให้ความรู้ในการคัดแยก ขยะแก่ประชาชน ๒.เพื่อรณรงค์การลดใช้พลาสติก และกล่องโฟม ๓.เพื่อให้ชุมชนมีความสะอาด เรียบร้อย และสวยงาม ๔.เพื่อทำลายแหล่งเพาะพันธุ์ ยุงลาย	เขตเทศบาลตำบลกุดประทาย	-	๒๐,๐๐๐	-	-	-	ร้อยละ ๙๕ ของประชาชน มีความรู้และ มีจิตสำนึกใน การคัดแยก ขยะ	๑.ประชาชนมีความรู้ ในการคัดแยกขยะ ๒.แหล่งเพาะพันธุ์ ลูกน้ำยุงลายลดลง ๓.ชุมชนมีความ สะอาดเรียบร้อย และ สวยงาม	สาธารณสุข
๓	โครงการบริหารจัดการขยะชุมชน ตำบลกุดประทาย	เพื่อจัดซื้อขยะที่สามารถนำ กลับมาใช้ใหม่ได้	จัดตั้งธนาคารขยะในชุมชน	๓๐,๐๐๐	๓๐,๐๐๐	๓๐,๐๐๐	๓๐,๐๐๐	๓๐,๐๐๐	๒๑ หมู่บ้าน	ประชาชนมีรายได้ เพิ่มขึ้น	สาธารณสุข
๔	โครงการส่งเสริมด้านสุขภาพบ้าน กุดประทาย หมู่ที่ ๕	ส่งเสริมด้านสุขภาพ	ฝึกอบรมการออกกำลังกาย พร้อมเครื่องเสียง	-	-	-	๓๐,๐๐๐	-	จำนวน ๔๐ คน	ผู้เข้าร่วมโครงการมี สุขภาพแข็งแรง	สาธารณสุข

๖.๒ แผนงาน การเกษตร

ที่	โครงการ	วัตถุประสงค์	เป้าหมาย (ผลผลิตของโครงการ)	งบประมาณและที่ผ่านมา					ตัวชี้วัด (KPI)	ผลที่คาดว่าจะได้รับ	หน่วยงาน ที่ รับผิดชอบ
				๒๕๖๖ (บาท)	๒๕๖๗ (บาท)	๒๕๖๘ (บาท)	๒๕๖๙ (บาท)	๒๕๗๐ (บาท)			
๑	โครงการปลูกต้นไม้ในที่สาธารณะ	เพื่อปลูกต้นไม้ที่สาธารณะประจำหมู่บ้าน	ปลูกต้นไม้ที่สาธารณะ	๕๐,๐๐๐	๕๐,๐๐๐	๕๐,๐๐๐	๕๐,๐๐๐	๕๐,๐๐๐	ปีละ ๑ ครั้ง	เป็นการเพิ่มต้นไม้ในปารชุมชนชาติ อีกรากหนึ่ง	สำนักปลัด
๒	โครงการรณรงค์สร้างจิตสำนึกในการอนุรักษ์ทรัพยากรธรรมชาติ	เพื่อส่งเสริมการมีส่วนร่วมในการอนุรักษ์ทรัพยากรธรรมชาติ	จัดอบรมให้ตระหนักในการอนุรักษ์ทรัพยากรธรรมชาติ	๑๐๐,๐๐๐	๑๐๐,๐๐๐	๑๐๐,๐๐๐	๑๐๐,๐๐๐	-	ปีละ ๒ ครั้ง	ประชาชนตระหนักในการอนุรักษ์ทรัพยากรธรรมชาติ	สำนักปลัด
๓	โครงการปลูกต้นไม้ถวายแม่ของแผ่นดิน	เพื่อสนองพระราชดำริสมเด็จพระนางเจ้าสิริกิติ์พระบรมราชินีนาถ ในด้านการอนุรักษ์ทรัพยากรธรรมชาติและสิ่งแวดล้อม	จัดกิจกรรมปลูกต้นไม้ถวายแม่ของแผ่นดินในที่สาธารณะ	-	-	๓๐,๐๐๐	-	-	๑ ครั้ง	เพิ่มพื้นที่สีเขียวและต้นไม้ลดภาวะโลกร้อน ทำให้เกิดความรัก ความสามัคคี ให้แก่ ช่างราชการ ประชาชนในเขตตำบลกุดประทาย	สำนักปลัด
๔	โครงการอนุรักษ์/ฟื้นฟู/ปรับปรุงพื้นที่ชุ่มน้ำ/แหล่งน้ำในเขตเทศบาล	เพื่ออนุรักษ์/ฟื้นฟู/ปรับปรุงพื้นที่ชุ่มน้ำ/แหล่งน้ำ ให้ใช้ประโยชน์ได้อย่างยั่งยืน	แหล่งน้ำในเขตเทศบาลตำบลกุดประทาย	๕๐,๐๐๐	๕๐,๐๐๐	๕๐,๐๐๐	๕๐,๐๐๐	๕๐,๐๐๐	ปีละ ๑ ครั้ง	มีแหล่งที่มาหากิน/มีน้ำเพียงพอต่อการอุปโภค	สำนักปลัด
๕	โครงการอนุรักษ์พันธุกรรมพืชอันเนื่องมาจากพระราชดำริ สมเด็จพระเทพรัตนราชสุดาฯ สยามบรมราชกุมารี	เพื่อรักษาและอนุรักษ์ทรัพยากรท้องถิ่นให้คงอยู่สืบไป	อนุรักษ์ทรัพยากรธรรมชาติในเขตตำบลกุดประทาย	-	-	๕๐,๐๐๐	๕๐,๐๐๐	๕๐,๐๐๐	๒๑ หมู่บ้าน	ทรัพยากรท้องถิ่นได้รับการรักษาและอนุรักษ์สืบไป	สำนักปลัด
๖	โครงการคลองสวยน้ำใส ไร้ผักตบชวา	๑. เพื่อกำจัดวัชพืชในแหล่งน้ำชุมชนชาติ ๒. เพื่อเพิ่มออกซิเจนในน้ำทำให้คุณภาพน้ำดีขึ้น	แหล่งน้ำในพื้นที่ตำบลกุดประทาย	-	-	๒๐,๐๐๐	-	-	ร้อยละ ๙๕ ของจำนวนผักตบชวาในแหล่งน้ำลดลง	๑. วัชพืชในแหล่งน้ำชุมชนชาติลดลง ๒. ออกซิเจนในน้ำเพิ่มขึ้นทำให้คุณภาพน้ำดีขึ้น	สำนักปลัด

ยุทธศาสตร์การพัฒนาจังหวัดที่ ๓ การส่งเสริม และการพัฒนาการท่องเที่ยวเชิงคุณภาพ
 ข. ยุทธศาสตร์การพัฒนาขององค์กรปกครองส่วนท้องถิ่นในเขตจังหวัด ยุทธศาสตร์ที่ ๔ การวางแผนการส่งเสริมการลงทุน พาณิชยกรรม และการท่องเที่ยว

๗. ยุทธศาสตร์การพัฒนาด้านการท่องเที่ยว

๗.๑ แผนงาน การเกษตร

ที่	โครงการ	วัตถุประสงค์	เป้าหมาย (ผลผลิตของโครงการ)	งบประมาณและที่พัฒนา					ตัวชี้วัด (KPI)	ผลที่คาดว่าจะได้รับ	หน่วยงาน ที่ รับผิดชอบ
				๒๕๖๖ (บาท)	๒๕๖๗ (บาท)	๒๕๖๘ (บาท)	๒๕๖๙ (บาท)	๒๕๗๐ (บาท)			
๑	โครงการณรงค์ ประชาสัมพันธ์ สร้างจิตสำนึกในการอนุรักษ์ แหล่งท่องเที่ยวภายในตำบล	เพื่อรณรงค์ ประชาสัมพันธ์ ให้ประชาชนมีส่วนร่วมใน การอนุรักษ์แหล่งท่องเที่ยว	ฝึกอบรมให้แก่ประชาชน ให้ทราบนโยบายในการรักษา แหล่งท่องเที่ยวของตำบล	๕๐,๐๐๐	๕๐,๐๐๐	๕๐,๐๐๐	๕๐,๐๐๐	๕๐,๐๐๐	ปีละ ๒ ครั้ง	ประชาชนมีจิตสำนึก ในการรักษาแหล่ง ท่องเที่ยวของตำบล	สำนักปลัด
๒	โครงการพัฒนาแหล่งท่องเที่ยว แก่งเลื่อม	เพื่อเป็นแหล่งพักผ่อนหย่อน ใจและแหล่งท่องเที่ยวของ ชุมชน	ฝึกอบรมให้แก่ประชาชนให้ ทราบนโยบายในการรักษาแหล่ง ท่องเที่ยวของตำบล	-	-	๕๐,๐๐๐	๕๐,๐๐๐	๕๐,๐๐๐	ปีละ ๑ ครั้ง	ประชาชนมีจิตสำนึก ในการรักษาแหล่ง ท่องเที่ยวของตำบล	สำนักปลัด

รายละเอียดโครงการพัฒนา

แผนพัฒนาท้องถิ่น (พ.ศ. ๒๕๖๖ - ๒๕๗๐)

สำหรับ โครงการที่เกินศักยภาพขององค์กรปกครองส่วนท้องถิ่น

เทศบาลตำบลอุทุมพร อำเภอเดชอุดม จังหวัดอุบลราชธานี

ก. ยุทธศาสตร์การพัฒนาจังหวัดที่ ๒ การส่งเสริมการค้า การลงทุนและการท่องเที่ยว

ข. ยุทธศาสตร์การพัฒนาขององค์กรปกครองส่วนท้องถิ่นในเขตจังหวัด ยุทธศาสตร์ที่ ๑ การพัฒนาโครงสร้างพื้นฐาน

๑. ยุทธศาสตร์การพัฒนาด้านโครงสร้างพื้นฐาน

๑.๑ แผนงาน อุตุสาหกรรมและการโยธา

ที่	โครงการ	วัตถุประสงค์	เป้าหมาย (ผลผลิตของโครงการ)	งบประมาณและที่ผ่านมา					ตัวชี้วัด (KPI)	ผลที่คาดว่าจะได้รับ	หน่วยงาน ที่ รับผิดชอบหลัก
				๒๕๖๖ (บาท)	๒๕๖๗ (บาท)	๒๕๖๘ (บาท)	๒๕๖๙ (บาท)	๒๕๗๐ (บาท)			
๑	โครงการก่อสร้างถนน คลส. บ้านคันทนา หมู่ที่ ๙ วัดป่าคันทนาแดง - ไปสว่างโนนโพธิ์	เพื่อให้ประชาชนสัญจรไป - มา ได้สะดวก	ก่อสร้างถนน คลส. ขนาด กว้าง ๕ เมตร ยาว ๑,๕๐๐ เมตร หนา ๑๕ เซนติเมตร	๔,๖๔๗,๐๐๐	๔,๖๔๗,๐๐๐	๔,๖๔๗,๐๐๐	๔,๖๔๗,๐๐๐	๔,๖๔๗,๐๐๐	๑ สาย	ประชาชน สัญจร ไป - มา ได้สะดวก	กองช่าง
๒	โครงการก่อสร้างถนน คลส. สายบ้านกุดเจริญ - บ้านนบประจักษ์ ตำบลคำคั่ง	เพื่อให้ประชาชนสัญจรไป - มา ได้สะดวก	ก่อสร้างถนน คลส. ขนาด กว้าง ๕ เมตร ยาว ๔,๕๐๐ เมตร	๑๓,๐๐๐,๐๐๐	๑๓,๐๐๐,๐๐๐	๑๓,๐๐๐,๐๐๐	๑๓,๐๐๐,๐๐๐	๑๓,๐๐๐,๐๐๐	๑ สาย	ประชาชน สัญจร ไป - มา ได้สะดวก	กองช่าง
๓	โครงการก่อสร้างถนน คลส. บ้านเสียมเจริญ ม.๑๗ ไป ต.หนองบัวอี	เพื่อให้ประชาชนสัญจรไป - มา ได้สะดวก	ก่อสร้างถนน คลส. กว้าง ๕ เมตร ยาว ๔,๐๐๐ เมตร หนา ๑๕ เซนติเมตร	๑๒,๐๐๐,๐๐๐	๑๒,๐๐๐,๐๐๐	๑๒,๐๐๐,๐๐๐	๑๒,๐๐๐,๐๐๐	๑๒,๐๐๐,๐๐๐	๑ สาย	ประชาชน สัญจร ไป - มา ได้สะดวก	กองช่าง
รวม	๓ โครงการ	-	-	๒๙,๖๔๗,๐๐๐	๒๙,๖๔๗,๐๐๐	๒๙,๖๔๗,๐๐๐	๒๙,๖๔๗,๐๐๐	๒๙,๖๔๗,๐๐๐	-	-	-

ส่วนที่ ๔

การติดตามและประเมินผล

การติดตามแผนพัฒนาท้องถิ่น (พ.ศ. ๒๕๖๖ – ๒๕๗๐) และการนำแผนพัฒนาไปสู่การปฏิบัติ เป็นหน้าที่ของผู้บริหารท้องถิ่นต้องกำหนดแนวทางนโยบายในการบริหารพัฒนาท้องถิ่น ซึ่งผู้บริหารองค์กรปกครองส่วนท้องถิ่นจำเป็นต้องกำหนดแนวทางการพัฒนาให้แผนพัฒนาท้องถิ่นตอบสนองต่อปัญหา ความต้องการและศักยภาพของเทศบาล รวมทั้งสอดคล้องกับแผนพัฒนาจังหวัดอุบลราชธานีแบบบูรณาการและแผนพัฒนากลุ่มจังหวัด ตลอดจนทั้งแผนพัฒนาเศรษฐกิจและสังคมแห่งชาติและนโยบายของรัฐบาล ดังนั้น การนำแผนพัฒนาไปสู่การปฏิบัติจึงสามารถแบ่งเป็น ๔ แนวทาง ดังนี้

๑) เทศบาลดำเนินการเอง โดยการแปลงแนวทางการพัฒนาและโครงการในแผนพัฒนาท้องถิ่นนำไปจัดทำแผนงานงบประมาณหรือเทศบัญญัติงบประมาณรายจ่ายประจำปี เพื่อปฏิบัติให้บรรลุจุดประสงค์ของแผนงานโครงการ

๒) การสนับสนุนให้หน่วยงานราชการอื่นหรือองค์กรปกครองส่วนท้องถิ่นอื่น หรือองค์กรเอกชนเป็นผู้ดำเนินงาน ในกรณีที่เทศบาลไม่มีความพร้อมหรือมีศักยภาพเพียงพอ และมีหน่วยงานหรือองค์กรอื่นมีศักยภาพและมีความพร้อมที่จะดำเนินงานมากกว่า

๓) การร่วมมือกับหน่วยงานหรือองค์กรปกครองส่วนท้องถิ่นอื่นหรือองค์กรเอกชนอื่นในการดำเนินงานในกรณีที่ปฏิบัติงานจะต้องเกี่ยวข้องกับหน่วยงานหรือองค์กร โดยอาจดำเนินงานในรูปแบบหุ้นส่วนสหการหรือคณะทำงานหรือคณะกรรมการ

๔) การประสานหน่วยงานหรือองค์กรปกครองส่วนท้องถิ่น หรือองค์กรเอกชนอื่นเป็นผู้จัดสรรงบประมาณและการดำเนินการตามแผนงานเพื่อให้บรรลุเป้าหมายตามแนวทางที่กำหนดไว้ในแผนพัฒนาตำบลสามปี และแผนยุทธศาสตร์การพัฒนาของเทศบาล โดยผ่านความเห็นชอบจากผู้บริหารท้องถิ่นและคณะกรรมการพัฒนา คณะกรรมการประสานการพัฒนาและผู้ว่าราชการจังหวัดอุบลราชธานีตามลำดับ

หน่วยงานดำเนินการตามแผนยุทธศาสตร์การพัฒนา

กำหนดหน่วยงานผู้รับผิดชอบในการดำเนินการตามแผนยุทธศาสตร์การพัฒนา โดยการกำกับดูแลของผู้บริหารและปลัดเทศบาล ดังนี้

- (๑) สำนักปลัดเทศบาล
- (๒) กองคลัง
- (๓) กองช่าง
- (๔) กองการศึกษา

การติดตามประเมินผล

๑. ขั้นตอนการติดตามและประเมินผล

ขั้นตอนที่ ๑

แต่งตั้งคณะกรรมการติดตามและประเมินผลแผนพัฒนาท้องถิ่น ตามระเบียบกระทรวงมหาดไทยว่าด้วยการจัดทำแผนพัฒนาขององค์กรปกครองส่วนท้องถิ่น พ.ศ. ๒๕๔๘ แก้ไขเพิ่มเติม ฉบับที่ ๓ พ.ศ. ๒๕๖๑ ดังนี้

ให้ผู้บริหารท้องถิ่นแต่งตั้งคณะกรรมการติดตามและประเมินผลแผนพัฒนาท้องถิ่น ประกอบด้วย

- ๑) สมาชิกสภาท้องถิ่นที่สภาท้องถิ่นคัดเลือกจำนวนสามคน
- ๒) ผู้แทนประชาคมท้องถิ่นที่ประชาคมท้องถิ่นคัดเลือกจำนวนสองคน
- ๓) ผู้แทนหน่วยงานที่เกี่ยวข้องที่ผู้บริหารท้องถิ่นคัดเลือกจำนวนสองคน

๔) หัวหน้าส่วนการบริหารที่คัดเลือกกันเองจำนวนสองคน

๕) ผู้ทรงคุณวุฒิที่ผู้บริหารท้องถิ่นคัดเลือกจำนวนสองคน

โดยให้คณะกรรมการเลือกกรรมการหนึ่งคนทำหน้าที่ประธานคณะกรรมการและกรรมการอีกหนึ่งคนทำหน้าที่เลขานุการของคณะกรรมการ

กรรมการตามข้อ ๒๘ ให้มีวาระอยู่ในตำแหน่งคราวละสองปีและอาจได้รับการคัดเลือกอีกได้

ขั้นตอนที่ ๒

คณะกรรมการติดตามและประเมินผลแผนพัฒนาท้องถิ่น กำหนดแนวทาง วิธีการในการติดตามและประเมินผลแผนพัฒนา ตามระเบียบกระทรวงมหาดไทย ว่าด้วยการจัดทำแผนพัฒนาขององค์กรปกครองส่วนท้องถิ่น พ.ศ. ๒๕๔๘ ข้อ ๒๙ (๑)

ขั้นตอนที่ ๓

คณะกรรมการติดตามและประเมินผลแผนพัฒนาท้องถิ่น ดำเนินการติดตามและประเมินผลแผนพัฒนา ตามระเบียบกระทรวงมหาดไทย ว่าด้วยการจัดทำแผนพัฒนาขององค์กรปกครองส่วนท้องถิ่น พ.ศ. ๒๕๔๘ ข้อ ๒๙ (๒)

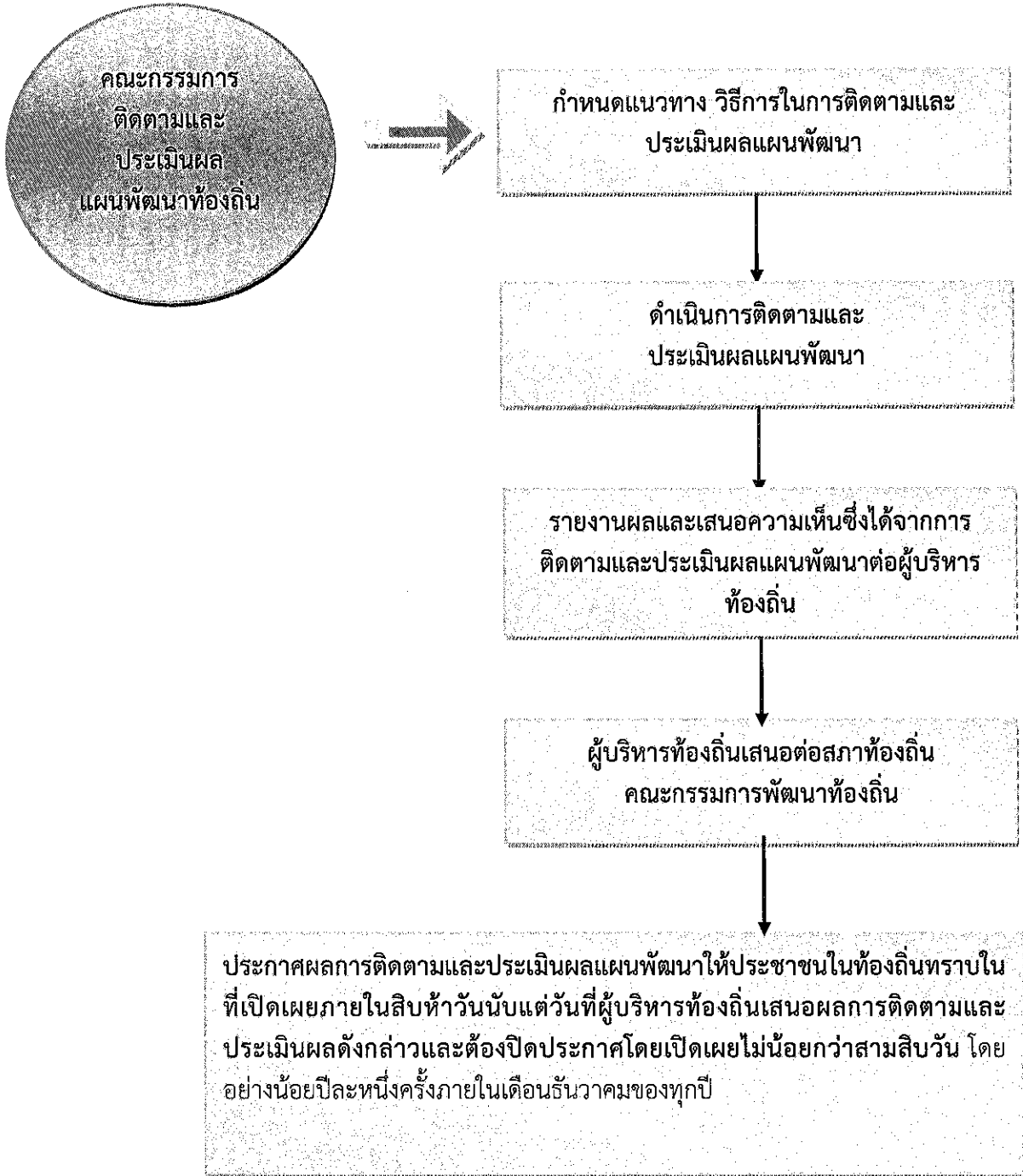
ขั้นตอนที่ ๔

คณะกรรมการติดตามและประเมินผลแผนพัฒนาท้องถิ่นรายงานผลและเสนอความเห็นซึ่งได้จากการติดตามและประเมินผลแผนพัฒนาต่อผู้บริหารท้องถิ่น เพื่อให้ผู้บริหารท้องถิ่นเสนอต่อสภาท้องถิ่น และคณะกรรมการพัฒนาท้องถิ่น พร้อมทั้งประกาศผลการติดตามและประเมินผลแผนพัฒนาให้ประชาชนในท้องถิ่นทราบในที่เปิดเผยภายในสิบห้าวันนับแต่วันรายงานผลและเสนอความเห็นดังกล่าวและต้องปิดประกาศไว้เป็นระยะเวลาไม่น้อยกว่าสามสิบวันโดยอย่างน้อยปีละสองครั้งภายในเดือนเมษายนและภายในเดือนตุลาคมของทุกปี ตามระเบียบกระทรวงมหาดไทย ว่าด้วยการจัดทำแผนพัฒนาขององค์กรปกครองส่วนท้องถิ่น (ฉบับที่ ๒) พ.ศ. ๒๕๕๙ ข้อ ๑๓ (๓)

ขั้นตอนที่ ๕

ผู้บริหารท้องถิ่นเสนอผลการติดตามและประเมินผลต่อสภาท้องถิ่น และคณะกรรมการพัฒนาท้องถิ่น พร้อมกันประกาศผลการติดตามและประเมินผลแผนพัฒนาให้ประชาชนในท้องถิ่นทราบในที่เปิดเผยภายในสิบห้าวันนับแต่วันที่ผู้บริหารท้องถิ่นเสนอผลการติดตามและประเมินผลดังกล่าวและต้องปิดประกาศโดยเปิดเผยไม่น้อยกว่าสามสิบวัน โดยอย่างน้อยปีละหนึ่งครั้งภายในเดือนธันวาคมของทุกปี ตามระเบียบกระทรวงมหาดไทย ว่าด้วยการจัดทำแผนพัฒนาขององค์กรปกครองส่วนท้องถิ่น พ.ศ. ๒๕๔๘ แก้ไขเพิ่มเติม ฉบับที่ ๓ พ.ศ. ๒๕๖๑

ผังขั้นตอนการติดตามประเมินผลแผนพัฒนา



คณะกรรมการติดตามและประเมินผลแผนพัฒนาเทศบาลตำบลกุดประทาย ได้กำหนดกรอบและแนวทางในการติดตามและประเมินผลแผนพัฒนาของเทศบาลตำบลกุดประทาย โดยอาศัยหนังสือกระทรวงมหาดไทยและคู่มือของกรมส่งเสริมการปกครองท้องถิ่น ดังนี้

➤ หนังสือกระทรวงมหาดไทย ส่วนที่ ๓๓๓๐.๓/ว ๒๙๓๑ ลงวันที่ ๑๕ พฤษภาคม ๒๕๖๒ เรื่อง ชักซ้อมแนวทางการทบทวนแผนพัฒนาท้องถิ่น (พ.ศ. ๒๕๖๑ - ๒๕๖๕) ขององค์กรปกครองส่วนท้องถิ่น ตามระเบียบกระทรวงมหาดไทย ว่าด้วยการจัดทำแผนพัฒนาขององค์กรปกครองส่วนท้องถิ่น พ.ศ. ๒๕๔๘ แก้ไขเพิ่มเติมฉบับที่ ๓ พ.ศ. ๒๕๖๑

➤ คู่มือการติดตามและประเมินผลการจัดทำและแปลงแผนไปสู่การปฏิบัติขององค์กรปกครองส่วนท้องถิ่น (โดยกรมส่งเสริมการปกครองท้องถิ่นร่วมกับมหาวิทยาลัยธรรมศาสตร์)

ตามหนังสือกระทรวงมหาดไทยและคู่มือดังกล่าวคณะกรรมการจึงได้กำหนดกรอบและแนวทางในการติดตามและประเมินผล ดังนี้

๒. กรอบเวลา (Time & Timeframe) ความสอดคล้อง (Relevance) ความพอเพียง (Adequacy) ความก้าวหน้า (Progress) ประสิทธิภาพ (Efficiency) ประสิทธิผล (Effectiveness) ผลลัพธ์และผลผลิต (Outcome and Output) การประเมินผลกระทบการประเมินผลกระบวนการ (Process evaluation) มีรายละเอียดดังนี้

(๑) กรอบเวลา (Time & Timeframe)

การดำเนินโครงการเป็นไปตามห้วงเวลาที่กำหนดเอาไว้ในแผนการดำเนินงานหรือไม่ และเป็นห้วงเวลาที่ดำเนินการเหมาะสมต่อถูกต้องหรือไม่ มีความล่าช้าเกิดขึ้นหรือไม่

(๒) ความสอดคล้อง (Relevance)

มีความสอดคล้องกับแผนพัฒนาเศรษฐกิจและสังคมแห่งชาติ แผนการบริหารราชการแผ่นดิน ยุทธศาสตร์ประเทศ ค่านิยมหลักของคนไทย นโยบายของรัฐบาล ยุทธศาสตร์และนโยบายของคณะรักษาความสงบแห่งชาติ (คสช.) ยุทธศาสตร์การพัฒนากลุ่มจังหวัด ยุทธศาสตร์การพัฒนาจังหวัด ยุทธศาสตร์การพัฒนาศูนย์ราชการส่วนท้องถิ่นในเขตจังหวัด แผนพัฒนาอำเภอ แผนพัฒนาตำบล แผนชุมชน แผนเศรษฐกิจพอเพียงท้องถิ่น (ด้านการเกษตรและแหล่งน้ำ) วิสัยทัศน์ พันธกิจ จุดมุ่งหมายเพื่อการพัฒนา แนวทางการพัฒนานโยบายผู้บริหาร รวมทั้งปัญหา ความต้องการของประชาคมและชุมชน

(๓) ความพอเพียง (Adequacy)

การบรรจุโครงการในแผนพัฒนาเป็นโครงการที่มีความจำเป็นต่อประชาชนในชุมชน สามารถแก้ไขปัญหาที่เกิดขึ้นได้ในชุมชน และสามารถดำเนินการได้ตามอำนาจหน้าที่ของท้องถิ่น โดยคำนึงถึงงบประมาณของท้องถิ่น

(๔) ความก้าวหน้า (Progress)

พิจารณาถึงความก้าวหน้าในขนาดของท้องถิ่น โดยพิจารณา

๑) ด้านโครงสร้างพื้นฐาน

มีโครงสร้างพื้นฐานที่ดี มีถนนในการสัญจรไปมาได้สะดวก ปลอดภัย ประชาชนมีน้ำใช้ในการอุปโภค-บริโภคทุกวันเร็ววัน ประชาชนมีไฟฟ้าใช้ครบทุกครัวเรือน และมีไฟฟ้าสาธารณะครบทุกจุด มีแหล่งน้ำในการเกษตรพอเพียง

๒) ด้านงานส่งเสริมคุณภาพชีวิต

เด็กได้รับการศึกษาขั้นพื้นฐานทุกคน ผู้สูงอายุ ผู้พิการ ผู้ป่วยเอดส์ ผู้ด้อยโอกาส ได้รับการดูแลอย่างทั่วถึงกลุ่มอาชีพมีความแข็งแรง โรคติดต่อ โรคระบาด โรคอุบัติใหม่ลดลง สภาพความเป็นอยู่ดีขึ้น มีที่อยู่อาศัยที่มีสภาพมั่นคงแข็งแรง ประชาชนมีสุขภาพร่างกายแข็งแรง

๓) ด้านการจัดระเบียบชุมชนและการรักษาความสงบเรียบร้อย

ประชาชนได้รับความปลอดภัยในชีวิตและทรัพย์สิน ชุมชนปลอดภัยาสพหิต ปลอดภัย การพนัน อบายมุข การทะเลาะวิวาท

๔) ด้านเศรษฐกิจ พาณิชยกรรมและการท่องเที่ยว

มีการขยายตัวทางเศรษฐกิจ การพาณิชยกรรมเพิ่มมากขึ้น มีการท่องเที่ยวในท้องถิ่นเพิ่มมากขึ้น ประชาชนมีรายได้เพิ่มขึ้นและเพียงพอในการดำรงชีวิต

๕) ด้านทรัพยากรธรรมชาติและสิ่งแวดล้อม

ทรัพยากรธรรมชาติไม่ถูกทำลาย สภาพแวดล้อมในชุมชนดีขึ้น ปราศจากมลภาวะที่เป็นพิษ ขยะในชุมชนลดลงและถูกกำจัดอย่างเหมาะสม ปริมาณน้ำเสียลดลง การระบายน้ำดีขึ้น

๖) ด้านศิลปะ วัฒนธรรม จารีตประเพณีและภูมิปัญญาท้องถิ่น

ศิลปะ วัฒนธรรม จารีตประเพณีและภูมิปัญญาท้องถิ่นท้องถิ่นยังคงอยู่และได้รับการส่งเสริมอนุรักษ์สู่คนรุ่นต่อไปประชาชน เด็กและเยาวชนในท้องถิ่นมีจิตสำนึก เกิดความตระหนัก และเข้ามามีส่วนร่วมในการอนุรักษ์ ฟันฟู และสืบสานภูมิปัญญาและคุณค่าความหลากหลายทางวัฒนธรรม ทั้งที่เป็นชีวิต ค่านิยมที่ดีงาม และความเป็นไทย รวมทั้งได้เรียนรู้ความสำคัญ รู้จักวิถีชีวิต รู้ถึงคุณค่าของประวัติศาสตร์ในท้องถิ่น ความเป็นมา และวัฒนธรรมประเพณีของท้องถิ่น อันจะสร้างความภูมิใจและจิตสำนึกในการรักษาวัฒนธรรมประเพณีของท้องถิ่นสืบไป

(๕) ประสิทธิภาพ (Efficiency)

ติดตามและประเมินโครงการที่ดำเนินการว่าสามารถดำเนินการได้บรรลุวัตถุประสงค์หรือไม่ มีผลกระทบเกิดขึ้นหรือไม่ ผู้เข้าร่วมโครงการมีความพึงพอใจหรือไม่ การดำเนินโครงการสามารถแก้ไขปัญหาของชุมชนได้หรือไม่ งบประมาณถูกใช้ไปอย่างประหยัดและคุ้มค่า ทรัพย์สินของ เช่น วัสดุ อุปกรณ์ ครุภัณฑ์ ถูกใช้ไปอย่างคุ้มค่า มีการบำรุงรักษาและซ่อมแซมมีการปรับปรุงหรือไม่

(๖) ประสิทธิภาพ (Effectiveness)

ประชาชนมีความพึงพอใจมากน้อยเพียงใด ปัญหาของชุมชนประชาชนได้รับการแก้ไขหรือไม่ มีผลกระทบต่อประชาชนในชุมชนหรือไม่

(๗) ผลลัพธ์และผลผลิต (Outcome and Output)

ประชาชน ชุมชน ได้รับอะไรจากการดำเนินโครงการของเทศบาล ซึ่งส่งผลไปถึงการพัฒนาจังหวัด ภูมิภาคและระดับประเทศ

(๘) การประเมินผลกระทบการประเมินผลกระบวนการ (Process evaluation)

เป็นการประเมินถึงผลกระทบต่อชุมชนและสังคมและหน่วยงานที่เกี่ยวข้องโดยพิจารณาถึงผลกระทบต่อสุขภาพของประชาชน สังคม สภาพแวดล้อม สิ่งแวดล้อม ธรรมชาติ เศรษฐกิจ ว่ามีผลกระทบเกิดขึ้นอย่างไร สาเหตุจากอะไร ประเมินผลกระบวนการดำเนินงานโครงการ กระบวนการเหมาะสม ถูกต้องหรือไม่

๓. การวิเคราะห์สภาพแวดล้อมของท้องถิ่น

คณะกรรมการติดตามและประเมินผลแผนพัฒนา ดำเนินการวิเคราะห์สภาพแวดล้อมท้องถิ่น ในระดับชุมชนและทั้งในเขตองค์กรปกครองส่วนท้องถิ่น และรวมทั้งตำบล อำเภอ เนื่องจากในเขตเทศบาลนั้นมีหมู่บ้านที่บางส่วนหรือและส่วนใหญ่อยู่ในเขตเทศบาลและเขต อปท.ข้างเคียง ซึ่งมีปฏิสัมพันธ์ซึ่งกันและกันกับสภาพแวดล้อมภายใต้สังคมที่เป็นทั้งระบบเปิดมากกว่าระบบปิดในปัจจุบันโดยการวิเคราะห์สภาพแวดล้อมเป็นการวิเคราะห์สภาพแวดล้อมทั้งภายนอกและภายใน ดังนี้

(๑) การวิเคราะห์สภาพแวดล้อมภายนอก

คณะกรรมการติดตามและประเมินผลแผนพัฒนา ดำเนินการวิเคราะห์สภาพแวดล้อมภายนอก เป็นการตรวจสอบ ประเมินและกรองปัจจัยหรือข้อมูลจากสภาพแวดล้อมภายนอกที่มีผลกระทบต่อท้องถิ่น เช่น สภาพเศรษฐกิจ เทคโนโลยี การเมือง กฎหมาย สังคม สิ่งแวดล้อม วิเคราะห์เพื่อให้เกิดการ บูรณาการ (integration) ร่วมกันกับองค์กรปกครองส่วนท้องถิ่น หน่วยงานราชการหรือรัฐวิสาหกิจ การวิเคราะห์สภาพภายนอกนี้ เป็นการระบุถึงโอกาสและอุปสรรคที่จะต้องดำเนินการและแก้ไขปัญหาที่เกิดขึ้น

(๒) การวิเคราะห์สภาพแวดล้อมภายใน

เป็นการตรวจสอบ ประเมินและกรองปัจจัยหรือข้อมูลจากสภาพแวดล้อมในท้องถิ่น ปัจจัยใดเป็นจุดแข็งหรือจุดอ่อนที่องค์กรปกครองส่วนท้องถิ่นจะแสวงหาโอกาสพัฒนาและหลีกเลี่ยงอุปสรรคที่อาจจะเกิดขึ้นได้ ซึ่งการติดตามและประเมินผลโดยกำหนดให้มีการวิเคราะห์สภาพแวดล้อมภายใน สามารถทำได้หลายแนวทาง เช่น การวิเคราะห์ห่วงโซ่แห่งคุณค่าภายในท้องถิ่น (Value-Chain Analysis) การวิเคราะห์ปัจจัยภายในตามสายงาน (Scanning Functional Resources) เป็นการวิเคราะห์ ตรวจสอบ ติดตามองค์กรปกครองส่วนท้องถิ่นเพื่อวิเคราะห์ถึงจุดแข็งและจุดอ่อน

๔. การติดตามประเมินผลแผนพัฒนาของเทศบาลตำบลกุดประทาย

- ติดตามและประเมินผลยุทธศาสตร์การพัฒนา
- ติดตามและประเมินผลแผนพัฒนาท้องถิ่น (พ.ศ. ๒๕๖๑-๒๕๖๕)

๕. ดำเนินการตรวจสอบในระหว่างการดำเนินโครงการพัฒนาและกิจกรรมที่ดำเนินการจริงทั้งหมดในพื้นที่ขององค์กรปกครองส่วนท้องถิ่นประจำปีงบประมาณนั้น ว่าสามารถเป็นไปตามเป้าหมายที่ตั้งไว้หรือไม่

๖. สรุปผลการดำเนินโครงการในแผนพัฒนา
๗. สรุปผลการประเมินความพึงพอใจ
๘. เปรียบเทียบผลการดำเนินงานในปีที่ผ่านมาและปีปัจจุบัน
๙. เสนอแนะความคิดเห็นที่ได้จากการติดตามและประเมินผล

ระเบียบ วิธีการในการติดตามและประเมินผล

ระเบียบ วิธีการในการติดตามและประเมินผล วิธีการในการติดตามและประเมินผลแผนพัฒนา ซึ่งต้องกำหนดวิธีการติดตามและประเมิน กำหนดช่วงเวลาในการติดตามและประเมินผล โดยมีองค์ประกอบที่สำคัญ ๒ ประการ ดังนี้

๑. ระเบียบในการติดตามและประเมินผลแผนพัฒนา ระเบียบวิธีการในการติดตามและประเมินผลแผนพัฒนา มีองค์ประกอบ ๔ ประการดังนี้

(๑) ผู้เข้าร่วมติดตามและประเมินผล ได้แก่ คณะกรรมการติดตามและประเมิน ผู้รับผิดชอบแผนพัฒนา สมาชิกสภา ประชาชนในท้องถิ่น ผู้มีส่วนเกี่ยวข้อง และผู้มีส่วนได้เสีย (Stakeholders) ในท้องถิ่น ผู้รับผิดชอบโครงการ

(๒) ขั้นตอนในการติดตามและประเมินผล (รายละเอียดตามหัวข้อที่ ๓ ข้างต้น)

(๓) ช่วงระยะเวลาในการติดตามและประเมินผล

คณะกรรมการต้องดำเนินการติดตามรายงานผลและเสนอความเห็นซึ่งได้จากการติดตามและประเมินผลแผนพัฒนาต่อผู้บริหารท้องถิ่น เพื่อให้ผู้บริหารท้องถิ่นเสนอต่อสภาท้องถิ่น และคณะกรรมการพัฒนาท้องถิ่น พร้อมทั้งประกาศผลการติดตามและประเมินผลแผนพัฒนาให้ประชาชนในท้องถิ่นทราบในที่เปิดเผยภายในสิบห้าวันนับแต่วันรายงานผลและเสนอความเห็นดังกล่าวและต้องปิดประกาศไว้เป็นระยะเวลาไม่น้อยกว่าสามสิบวัน โดยอย่างน้อยปีละสองครั้งภายในเดือนธันวาคมของทุกปี โดยสามารถติดตามเป็นรายหกเดือนและรายปีได้ ดังนี้

ระยะ ๒ เดือน

- (๑) เดือน ตุลาคม – มีนาคม
 (๒) เดือน เมษายน – กันยายน

ระยะ ๑๒ เดือน

เดือนตุลาคม – กันยายน (ปีงบประมาณ)

(๔) เครื่องมือ อันได้แก่

เครื่องมือ อุปกรณ์ สิ่งที่ใช้เป็นสื่อสำหรับการติดตามและประเมินผล เพื่อใช้ในการรวบรวมข้อมูลแผนพัฒนาที่ได้กำหนดขึ้น ซึ่งมีผลต่อการพัฒนาท้องถิ่น ข้อมูลดังกล่าวเป็นได้ทั้งข้อมูลเชิงปริมาณ และข้อมูลเชิงคุณภาพ มีความจำเป็นและสำคัญในการนำมาหาค่าและผลของประโยชน์ที่ได้รับจากแผนพัฒนา เป็นแบบสอบถาม แบบวัดคุณภาพแผน แบบติดตามและประเมินผลโครงการสำหรับแผนพัฒนาเพื่อความสอดคล้องของยุทธศาสตร์และโครงการแบบตัวบ่งชี้ของการปฏิบัติงาน แบบบันทึกข้อมูล แบบรายงาน เพื่อนำไปวิเคราะห์ทางสถิติ และการหาผลสัมฤทธิ์โดยรูปแบบต่างๆ ที่สอดคล้องกับบริบทของท้องถิ่น

(๕) กรรมวิธี อันได้แก่

เป็นเป็นวิธีการติดตามและประเมินผล จะต้องศึกษาเอกสารที่เกี่ยวข้องกับยุทธศาสตร์ ซึ่งเป็นการตรวจดูเอกสารหลักฐานต่างๆ ที่เป็นทรัพย์สินขององค์กรปกครองส่วนท้องถิ่น ที่เกี่ยวข้องกับการพัฒนาท้องถิ่น โดยดำเนินการตรวจสอบเอกสารหลักฐานต่างๆ อันได้แก่แผนพัฒนา แผนการดำเนินการ เทศบัญญัติงบประมาณรายจ่าย การลงนามในสัญญา การเบิกจ่ายงบประมาณ เอกสารการดำเนินโครงการ ทรัพย์สินต่างๆ มีอยู่จริงหรือไม่ สภาพของทรัพย์สินนั้นเป็นอย่างไร อันได้แก่ ครุภัณฑ์ ที่ดินและสิ่งก่อสร้าง กลุ่มผลประโยชน์ต่างๆ เพื่อตรวจสอบว่าดำเนินการให้เป็นไปตามวัตถุประสงค์และได้รับผลตามที่ตั้งไว้หรือไม่ โดยการเก็บข้อมูล วิเคราะห์ข้อมูล (data analysis)

๒. วิธีในการติดตามและประเมินผล**(๑) การออกแบบการติดตามและประเมินผล**

ดำเนินการออกแบบการติดตามประเมินผล เริ่มจากการเก็บรวบรวมข้อมูล การนำข้อมูลมาวิเคราะห์ เปรียบเทียบ การค้นหาผลกระทบของการดำเนินโครงการ ผลกระทบต่อองค์กรสอบถามข้อมูลจากผู้รับผิดชอบโครงการ นำมาวิเคราะห์ปัญหา สรุปผลเสนอแนะการแก้ไขปัญหา

(๒) วิธีการเก็บรวบรวมข้อมูลการติดตามและประเมินผลแผนพัฒนา

โดยดำเนินการเก็บข้อมูลจากแผนยุทธศาสตร์การพัฒนา แผนพัฒนาสี่ปี แผนการดำเนินการ เทศบัญญัติงบประมาณรายจ่าย เอกสารการเบิกจ่าย ภาพถ่าย ทะเบียนทรัพย์สิน เอกสารการดำเนินโครงการจากผู้รับผิดชอบโครงการ ลงพื้นที่ตรวจสอบ สอบถามประชาชนในพื้นที่

เครื่องมือที่ใช้ในการติดตามและประเมินผล

สิ่งที่จะทำให้การติดตามและประเมินผลมีประสิทธิภาพก็คือเครื่องมือที่ใช้ในการดำเนินการติดตามประเมินผลตามที่กล่าวไปแล้วในระเบียบวิธีการติดตามและประเมินผล คณะกรรมการได้พิจารณาเครื่องมือที่ใช้ในการติดตามและประเมินผลแผนพัฒนาของเทศบาล ดังนี้

๑. การประเมินผลในเชิงปริมาณ

(๑) แบบตัวบ่งชี้ในการปฏิบัติงาน ตามหนังสือกระทรวงมหาดไทย ด่วนที่สุด ที่ มท ๐๘๑๐.๒/ว ๐๖๐๐ ลงวันที่ ๒๙ มกราคม ๒๕๕๙ เรื่อง แนวทางและหลักเกณฑ์การจัดทำและประสานแผนพัฒนาท้องถิ่นขององค์กรปกครองส่วนท้องถิ่น

(๒) แบบอื่นๆ : ตามคู่มือกรมการปกครองส่วนท้องถิ่น ดังนี้

แบบที่ ๒ แบบติดตามผลการดำเนินงานขององค์กรปกครองส่วนท้องถิ่น

แบบที่ ๓/๑ แบบประเมินผลการดำเนินงานตามแผนยุทธศาสตร์

(๓) ข้อมูลในระบบ e-plan(www.dla.go.th)

๒. การประเมินผลในเชิงคุณภาพ

เครื่องมือที่ใช้ คือแบบสำรวจความพึงพอใจ ในการวัดผลเชิงคุณภาพโดยภาพรวม โดยได้มีการประเมินความพึงพอใจ ซึ่งการประเมินความพึงพอใจทำให้ทราบถึงผลเชิงคุณภาพในการดำเนินงานของเทศบาล ในภาพรวม โดยเครื่องมือที่ใช้ในการประเมินความพึงพอใจ มีดังนี้

แบบที่ ๓/๒ แบบประเมินความพึงพอใจต่อผลการดำเนินงานของเทศบาลในภาพรวม

แบบที่ ๓/๓ แบบประเมินความพึงพอใจต่อผลการดำเนินงานของเทศบาล ตำบลทุกประทายในแต่ละยุคศาสตร์

แบบที่ ๓/๔ แบบประเมินความพึงพอใจของผู้รับบริการในงานบริการของเทศบาล ตำบลทุกประทาย (ให้หน่วยงานภายนอกดำเนินการ)

การติดตามประเมินผลรายโครงการ

กำหนดให้ผู้รับผิดชอบโครงการเป็นผู้รับผิดชอบดำเนินการติดตามโครงการโดยผู้รับผิดชอบโครงการ อาจมอบหมายให้บุคคล หรือ คณะกรรมการ หรือ คณะทำงาน กำหนดแบบและวิธีการติดตามและประเมินได้ตามความเหมาะสม และสรุปปัญหา อุปสรรค ข้อเสนอแนะหรือแสดงความคิดเห็น

ประโยชน์ของการติดตามและประเมินผล

- ๑) ทำให้รู้ว่าการนำนโยบายไปปฏิบัติมีสมรรถภาพในการจัดการและบริหารมากน้อยเพียงใด
- ๒) เห็นจุดสำคัญที่จะต้องปรับปรุงแก้ไขอย่างชัดเจน ทั้งวัตถุประสงค์ของแผนงาน ขั้นตอนการปฏิบัติ ทรัพยากรที่ต้องใช้ ช่วงเวลาที่จะต้องกระทำให้เสร็จ ซึ่งจะทำให้แผนงานมีความเหมาะสมต่อการนำไปปฏิบัติให้บรรลุวัตถุประสงค์อย่างมีประสิทธิภาพยิ่งขึ้น
- ๓) ทำให้ทราบว่าจำเป็นต้องเปลี่ยนแปลงโครงการอย่างไรบ้างให้เหมาะสม ระดับการเปลี่ยนแปลงมากน้อยแค่ไหน การเปลี่ยนแปลงจะก่อให้เกิดผลกระทบอะไรบ้าง อาทิ เช่น การเปลี่ยนแปลงวัตถุประสงค์บางส่วน การเปลี่ยนแนวทางการปฏิบัติ หรือการเปลี่ยนแปลงหน่วยงานที่รับผิดชอบการนำโครงการไปปฏิบัติ เป็นต้น
- ๔) ทำให้ทราบว่ามาตรการหรือกิจกรรมที่ใช้ยังมีข้อบกพร่องอะไรบ้าง ข้อบกพร่องดังกล่าวเกิดจากสาเหตุอะไร เพื่อนำมาประมวลผลเพื่อแสวงหาแนวทางแก้ไขปรับปรุงมาตรการใหม่ให้เหมาะสมต่อการนำไปปฏิบัติให้บรรลุวัตถุประสงค์ยิ่งขึ้น
- ๕) ทำให้ทราบว่าขั้นตอนใดบ้างที่มีปัญหาอุปสรรค และปัญหาอุปสรรคเหล่านั้นเกิดจากสาเหตุอะไร เมื่อทราบข้อมูลทั้งหมด การประเมินผลจะเป็นเครื่องมือสำคัญในการปรับปรุงขั้นตอนการทำงานของแผนงานให้มีความกระชับชัด เพื่อขจัดปัญหาอุปสรรคที่เกิดขึ้นในแต่ละขั้นตอนให้หมดไป
- ๖) ทำให้ทราบว่าแผนงานที่นำไปปฏิบัติมีจุดแข็ง (strengths) และจุดอ่อน (weaknesses) อะไรบ้าง และจุดอ่อนที่พบเกิดจากสาเหตุอะไรและจะแก้ไขได้อย่างไร เมื่อได้ทำการวิเคราะห์ข้อมูลครบถ้วนแล้ว ผลการวิเคราะห์จะนำไปสู่การพัฒนาแผนงานให้มีความเหมาะสม และมีประสิทธิภาพยิ่งขึ้น
- ๗) ทำให้ผู้ให้การสนับสนุนการนำโครงการไปปฏิบัติและผู้สนับสนุนการประเมินผลทราบผลของการนำนโยบายไปปฏิบัติบรรลุวัตถุประสงค์เพียงใด มีปัญหาอุปสรรคที่จะต้องปรับปรุงแก้ไขโครงการหรือไม่ (ผู้สนับสนุนทางการเงินมี ๒ ส่วน คือ ส่วนแรก คือ ผู้สนับสนุนการเงินแก่โครงการ เพื่อให้การนำโครงการไปปฏิบัติประสบผลสำเร็จ และส่วนที่สอง คือ ผู้ให้การสนับสนุนทางการเงินเพื่อทำการประเมินผลโครงการ ทั้งผู้ให้การสนับสนุนการนำโครงการไปปฏิบัติและผู้สนับสนุนทางการเงิน เพื่อทำการประเมินผลต่างๆ)

๘) การประเมินจะชี้ให้เห็นว่าแนวความคิดริเริ่มใหม่ในการแก้ไขปัญหาของท้องถิ่นประสบความสำเร็จตามวัตถุประสงค์ที่กำหนดไว้เพียงใด มีปัญหาและอุปสรรคในการดำเนินงานอย่างไรบ้าง และปัญหาอุปสรรคเหล่านี้ได้ผลเพียงใด และหรือจะต้องปรับปรุงในส่วนใดบ้าง

๙) การประเมินจะทำให้เกิดความกระจ่างชัดว่าโครงการใดที่นำไปปฏิบัติแล้วได้ผลดีสมควรจะขยายโครงการให้ครอบคลุมกว้างขวางยิ่งขึ้นหรือโครงการใดมีปัญหาอุปสรรคมากและไม่สอดคล้องกับการแก้ไขปัญหาของสังคมควรจะยุติโครงการเสียเพื่อลดความสูญเสียให้น้อยลง หรือในกรณีที่มีโครงการที่มีลักษณะแข่งขันกันการประเมินผลจะทำให้ทราบว่าโครงการใดมีประสิทธิภาพในการแก้ไขปัญหาของสาธารณชนสมควรสนับสนุนให้ดำเนินการต่อไป ส่วนโครงการที่ไม่ประสบความสำเร็จ หรือให้ผลตอบแทนน้อยกว่ามาก ก็ควรยกเลิกทิ้งเสีย

ภาคผนวก



ประกาศเทศบาลตำบลกุตุประทาย
เรื่อง การใช้แผนพัฒนาท้องถิ่น (พ.ศ.๒๕๖๖ - พ.ศ.๒๕๗๐)

ด้วยเทศบาลตำบลกุตุประทาย ได้จัดทำแผนพัฒนาท้องถิ่น (พ.ศ.๒๕๖๖ - พ.ศ.๒๕๗๐) ของเทศบาลตำบลกุตุประทาย ตามขั้นตอนและวิธีการแห่งระเบียบกระทรวงมหาดไทย ว่าด้วยการจัดทำแผนพัฒนาขององค์กรปกครองส่วนท้องถิ่น พ.ศ.๒๕๔๘ แก้ไขเพิ่มเติมถึง (ฉบับที่ ๓) พ.ศ.๒๕๖๑ เรียบร้อยแล้ว

อาศัยอำนาจตามระเบียบกระทรวงมหาดไทย ว่าด้วยการจัดทำแผนพัฒนาขององค์กรปกครองส่วนท้องถิ่น พ.ศ. ๒๕๔๘ แก้ไขเพิ่มเติมถึง (ฉบับที่ ๓) พ.ศ.๒๕๖๑ ข้อ ๑๗ ข้อ ๒๔ และข้อ ๒๕ จึงประกาศใช้ แผนพัฒนาท้องถิ่น (พ.ศ.๒๕๖๖ - พ.ศ.๒๕๗๐) ของเทศบาลตำบลกุตุประทาย เพื่อใช้เป็นกรอบในการจัดทำรายจ่ายประจำปีงบประมาณ งบประมาณรายจ่ายเพิ่มเติม งบประมาณจากเงินสะสม งบประมาณตามแผนความต้องการของงบลงทุนเพื่อการพัฒนาเทศบาลตำบลกุตุประทาย รวมทั้งวางแนวทางเพื่อให้มีการปฏิบัติให้บรรลุวัตถุประสงค์ตามโครงการที่กำหนดไว้ในแผนพัฒนาท้องถิ่น (พ.ศ.๒๕๖๖ - พ.ศ.๒๕๗๐) ของเทศบาลตำบลกุตุประทาย

จึงประกาศเพื่อทราบโดยทั่วกัน

ประกาศ ณ วันที่ ๒๕ เดือน ตุลาคม พ.ศ. ๒๕๖๔

(นายวิทยา สำเภา)

นายกเทศมนตรีตำบลกุตุประทาย

